



REGISTRO GERAL DE IMOVEIS
GUARATUBA - PARANA

TITULAR: ALCESTE RIBAS DE MACEDO FILHO

LIVRO 2: REGISTRO GERAL - MATRICULA: 30.751- FICHA: 1 - RUBRICA: 10

IMÓVEL:-AREA DE TERRAS denominada "A2", oriunda do desmembramento do remanescente de uma área de terras rurais, situada no Balneário de Caiubá, no Município de Matinhos desta comarca, perfazendo a área total de 104.971,25 M², medindo: 477,00 metros de frente para terras da Planta Felipe Mendes. Na lateral direita mede 220,00 metros, confrontando-se com terras de Harro Olavo Muller. Na lateral esquerda mede 192,00 metros, confrontando-se com a área de Terras "A3". Na linha de fundos, mede 592,00 metros, limitando-se com a área de Terras "A1"., sem benfeitorias.-.....

PROPRIETARIOS:- JAIL CORREA MENDES, brasileira, desquitada, filha de Felipe Mendes e Celina Corrêa Mendes; JOSIL CORREA MENDES TABER CPF nº 184.196.669-04, brasileira, casada sob o regime da Comunhão "Parcial" de Bens, com John Milton Taber CPF nº 649.907.188-20, brasileiros, residentes à Rua Colombo nº 182-Apto. 31, Bairro Ahú, em Curitiba-Pr; CÉLIA MENDES BAUMGARTEM CPF nº 059.357.649-49, brasileira, casada sob o regime da Comunhão de Bens, com Carlos Alcides Baumgarten CPF nº 147.306.858-20, residentes à Rua Claudio Chatagnier nº 778/802-Jarim Social, em Curitiba-Pr; LUIZ CARLOS BREMENSEN MENDES CPF nº 171.923.749-20, brasileiro, casado sob o regime da Comunhão Universal de Bens, com Sonia Soely Mendes, residente à Rua Manoel Corrêa da Silva nº 156, em Caiubá, no Município de Matinhos, desta comarca.-.....

REGISTRO ANTERIOR:- Matrícula nº 29.361 de 25/02/1994 deste Ofício.

Obs:- (Matrícula aberta à requerimento firmado pelos proprietários em 23/06/1994-Protocolo nº 34.748 de 21/07/1994), para desmembramento de imóvel, consoante croqui e memorial de descritivo, aprovados pela Prefeitura Municipal de Matinhos-Pr, através do Alvará nº 811 de 24/04/1992, os quais ficam arquivados neste Ofício) O referido é verdade e dou fé. - Guaratuba, 25 de Julho de 1994.
(a) Olavo Oficial. -..... HB.

AV-1/30.751- Prot. nº 34.738 de 21/07/1994:- A requerimento firmado em 23 de junho de 1.994 e consoante Memorial Descritivo e Planta de **DESMEMBRAMENTO**, ambos aprovados pela Prefeitura Municipal de Matinhos-Pr, em 24/04/1992, consoante Alvará nº 811 aposto no memorial e plantas as quais ficam arquivados neste Ofício, e consoante ainda Certidão nº 051/94 expedida pela Prefeitura Municipal de Matinhos-Pr, datada de 01 de junho de 1.994, procede-se a esta averbação, para fazer constar que o imóvel constante da presente matrícula, foi desmembrado em 195 (cento e noventa e cinco lotes), numerados seqüencialmente de 01 à 195 (um a cento e noventa e cinco), "cortados" pelas Ruas denominadas: Rua "A", "B", "C" e Ruas denominadas 01, 02, 03 e 04. **AREA TOTAL DO IMÓVEL: 104.971,25 M². AREA TOTAL DE LOTES 74.488,00 M². AREA TOTAL DE RUAS: 28.293,25 M². AREA TOTAL DE PRAÇAS= 2.190,00 M²**, representado pelos **LOTES nº s: 110, 111, 112, 113, 114 e 115**, "**CAUCIONADOS A PREFEITURA MUNICIPAL DE MATINHOS-PR**", consoante Memorial descritivo aprovado através o Alvará nº 811 de 24/04/1992, arquivado neste Ofício. **DAS AREAS SEUS NUMEROS SEUS LIMITES E CONFRONTAÇÕES** a saber: **LOTE nº 01**, com a área total de 600,00 M², medindo: 15,00 metros de frente para a Rua 1, pela lateral direita de quem da Rua 1, olha o imóvel, mede 30,00 metros e limita-se com terrenos pertencentes a planta Cidade Balneária Caiubá, pela lateral esquerda mede 25,00 metros e limita-se com o lote nº 02, tendo 33,00 metros na linha de fundos, onde limita-se em 15,00 metros, com o lote nº 08 e 18,00 metros com o lote nº 07., sem benfeitorias. **LOTE nº 02**, com a área total de 375,00 M², medindo: 15,00 metros de frente para a Rua 1, por 25,00 metros de extensão, da frente aos fundos, em ambos os lados, limitando-se, pela lateral direita, de quem a Rua olha o imóvel, com o lote nº 01, pela lateral esquerda, com o lote nº 03, tendo 15,00 metros na linha de fundos, onde limita-se com

Inscrição nº 30751-1
Registro de Imóveis via www.rgi.pr.gov.br

30751

Operador Oficial do Sistema de Registro de Imóveis

o lote nº 09, sem benfeitorias. LOTE nº 03, com a área total de 375,00 M², medindo: 15,00 metros de frente para a Rua 1, por 25,00 metros de extensão, da frente aos fundos, em ambos os lados, limitando-se, pela lateral direita, de quem da Rua olha o imóvel, com o lote nº 02, pela lateral esquerda, com o lote nº 04, tendo 15,00 metros na linha de fundos, onde limita-se com o lote nº 10, sem benfeitorias. LOTE nº 04, com a área total de 375,00 M², medindo: 15,00 metros de frente para a Rua 1, por 25,00 metros de extensão, da frente aos fundos, em ambos os lados, limitando-se, pela lateral direita, de quem da Rua olha o imóvel, com o lote nº 03, pela lateral esquerda, com o lote nº 05, tendo 15,00 metros na linha de fundos, onde limita-se com o lote nº 11, sem benfeitorias. LOTE nº 05, com a área total de 375,00 M², medindo: 15,00 metros de frente para a Rua 1, por 25,00 metros de extensão, da frente aos fundos, em ambos os lados, limitando-se, pela lateral direita, de quem da Rua olha o imóvel, com o lote nº 04, pela lateral esquerda, com o lote nº 06, tendo 15,00 metros na linha de fundos, onde limita-se com o lote nº 12, sem benfeitorias. LOTE nº 06, com a área total de 375,00 M², medindo: 15,00 metros de frente para a Rua 1, por 25,00 metros de extensão, da frente aos fundos, em ambos os lados, limitando-se, pela lateral direita, de quem da Rua olha o imóvel, com o lote nº 05, pela lateral esquerda, com a Rua "A", com a qual faz esquina, tendo 15,00 metros na linha de fundos, onde limita-se com o lote nº 13, sem benfeitorias. LOTE nº 07, com a área total de 650,00 M², medindo: 34,00 metros de frente para a Rua 2, por 25,00 metros de extensão, da frente aos fundos, pelo lado direito, onde limita-se com o lote nº 08, pela lateral esquerda, de quem da Rua olha o imóvel, com terrenos da Planta Cidade Balneária Caiubá, tendo 15,00 metros na linha de fundos, onde limita-se com o parte do lote nº 01, sem benfeitorias. LOTE nº 08, com a área total de 375,00 M², medindo: 15,00 metros de frente para a Rua 2, por 25,00 metros de extensão, da frente aos fundos, em ambos os lados, limitando-se, pela lateral direita, de quem da Rua olha o imóvel, com o lote nº 09, pela lateral esquerda, com o lote nº 07, tendo 15,00 metros na linha de fundos, onde limita-se com parte do lote nº 01, sem benfeitorias. LOTE nº 09, com a área total de 375,00 M², medindo: 15,00 metros de frente para a Rua 2, por 25,00 metros de extensão, da frente aos fundos, em ambos os lados, limitando-se, pela lateral direita, de quem da Rua olha o imóvel, com o lote nº 10, pela lateral esquerda, com o lote nº 08, tendo 15,00 metros na linha de fundos, onde limita-se com o lote nº 02, sem benfeitorias. LOTE nº 10, com a área total de 375,00 M², medindo: 15,00 metros de frente para a Rua 2, por 25,00 metros de extensão, da frente aos fundos, em ambos os lados, limitando-se, pela lateral direita, de quem da Rua olha o imóvel, com o lote nº 11, pela lateral esquerda, com o lote nº 09, tendo 15,00 metros na linha de fundos, onde limita-se com o lote nº 03, sem benfeitorias. LOTE nº 11, com a área total de 375,00 M², medindo: 15,00 metros de frente para a Rua 2, por 25,00 metros de extensão, da frente aos fundos, em ambos os lados, limitando-se, pela lateral direita, de quem da Rua olha o imóvel, com o lote nº 12, pela lateral esquerda, com o lote nº 10, tendo 15,00 metros na linha de fundos, onde limita-se com o lote nº 04, sem benfeitorias. LOTE nº 12, com a área total de 375,00 M², medindo: 15,00 metros de frente para a Rua 2, por 25,00 metros de extensão, da frente aos fundos, em ambos os lados, limitando-se, pela lateral direita, de quem da Rua olha o imóvel, com o lote nº 13, pela lateral esquerda, com o lote nº 11, tendo 15,00 metros na linha de fundos, onde limita-se com o lote nº 05, sem benfeitorias. LOTE nº 13, com a área total de 375,00 M², medindo: 15,00 metros de frente para a Rua 2, por 25,00 metros de extensão, da frente aos fundos, em ambos os lados, limitando-se, pela lateral direita, de quem da Rua olha o imóvel, com a Rua "A", com a qual faz esquina, pela lateral esquerda, com o lote nº 12, tendo 15,00 metros na linha de fundos, onde limita-se com o lote nº 06, sem benfeitorias. LOTE nº 14, com a área total de 487,50 M², medindo: 10,00 metros de frente para a Rua 2, pela lateral direita de quem da rua olha, mede 30,00 metros e limita-se com terrenos da planta Cidade Balneária Caiubá, pela lateral esquerda mede 25,00 metros e limita-se com o lote nº 15, tendo 29,00 metros na linha de fundos onde limita-se em 15,00 metros, com o lote nº 24 e 14,00 metros com o lote nº 23, sem benfeitorias. LOTE nº 15, com a área total de 375,00 M², medindo: 15,00 metros de frente

.....(segue)



TITULAR: ALCESTE RIBAS DE MACEDO FILHO

LIVRO 2: REGISTRO GERAL - MATRICULA: 30751 - FICHA: 2 - RUBRICA: 1

para a Rua 2, por 25,00 metros de extensão, da frente aos fundos, em ambos os lados, limitando-se, pela lateral direita, de quem da Rua olha o imóvel, com o lote nº 14, pela lateral esquerda, com o lote nº 16, tendo 15,00 metros na linha de fundos, onde limita-se com o lote nº 25, sem benfeitorias. **LOTE nº 16**, com a área total de **375,00 M²**, medindo: 15,00 metros de frente para a Rua 2, por 25,00 metros de extensão, da frente aos fundos, em ambos os lados, limitando-se, pela lateral direita, de quem da Rua olha o imóvel, com o Lote nº 15, pela lateral esquerda, com o lote nº 17, tendo 15,00 metros na linha de fundos, onde limita-se com o lote nº 26, sem benfeitorias. **LOTE nº 17**, com a área total de **375,50 M²**, medindo: 15,00 metros de frente para a Rua 2, por 25,00 metros de extensão da frente aos fundos, em ambos os lados, limitando-se, pela lateral direita de quem a rua olha o imóvel, com o lote nº 16, pela lateral esquerda, com o lote nº 18, tendo 15,00 metros na linha de fundos, onde limita-se com o lote nº 27, sem benfeitorias. **LOTE nº 18**, com a área total de **375,00 M²**, medindo: 15,00 metros de frente para a Rua 2, por 25,00 metros de extensão da frente aos fundos, em ambos os lados, limitando-se, pela lateral direita de quem da rua olha o imóvel, com o lote nº 17, pela lateral esquerda com o lote nº 19, tendo 15,00 metros na linha de fundos, onde limita-se com o lote nº 29, sem benfeitorias. **LOTE nº 19**, com a área total de **375,00 M²**, medindo: 15,00 metros de frente para a Rua 2, por 25,00 metros de extensão, da frente aos fundos, em ambos os lados, limitando-se, pela lateral direita, de quem da Rua olha o imóvel, com o lote nº 18, pela lateral esquerda, com o lote nº 20, tendo 15,00 metros na linha de fundos, onde limita-se com o lote nº 29, sem benfeitorias. **LOTE nº 20**, com a área total de **375,00 M²**, medindo: 15,00 metros de frente para a Rua 2, por 25,00 metros de extensão, da frente aos fundos, em ambos os lados, limitando-se, pela lateral direita, de quem da Rua olha o imóvel, com o lote nº 19, pela lateral esquerda, com o lote nº 21, tendo 15,00 metros na linha de fundos, onde limita-se com o lote nº 30, sem benfeitorias. **LOTE nº 21**, com a área total de **375,00 M²**, medindo: 15,00 metros de frente para a Rua 2, por 25,00 metros de extensão, da frente aos fundos, em ambos os lados, limitando-se, pela lateral direita, de quem da Rua olha o imóvel, com o Lote nº 20, pela lateral esquerda, com o lote nº 22, tendo 15,00 metros na linha de fundos, onde limita-se com o lote nº 31, sem benfeitorias. **LOTE nº 22**, com a área total de **375,50 M²**, medindo: 15,00 metros de frente para a Rua 2, por 25,00 metros de extensão da frente aos fundos, em ambos os lados, limitando-se, pela lateral direita de quem a rua olha o imóvel, com o lote nº 21, pela lateral esquerda, com a Rua "A", com a qual faz esquina, tendo 15,00 metros na linha de fundos, onde limita-se com o lote nº 32, sem benfeitorias. **LOTE nº 23**, com a área total de **562,50 M²**, medindo: 31,00 metros de frente para a Rua 3, pela lateral direita de quem da Rua olha o imóvel, mede 25,00 metros e limita-se com o lote nº 24, pela lateral esquerda mede 30,00 metros e limita-se com terrenos da Planta Cidade Balneária Caiubá, tendo 14,00 metros na linha de fundos, onde limita-se com parte do lote nº 14, sem benfeitorias. **LOTE nº 24**, com a área total de **375,00 M²**, medindo: 15,00 metros de frente para a Rua 3, por 25,00 metros de extensão, da frente aos fundos, em ambos os lados, limitando-se, pela lateral direita, de quem da Rua olha o imóvel, com o lote nº 25, pela lateral esquerda, com o lote nº 23, tendo 15,00 metros na linha de fundos, onde limita-se com parte do lote nº 14, sem benfeitorias. **LOTE nº 25**, com a área total de **375,00 M²**, medindo: 15,00 metros de frente para a Rua 3, por 25,00 metros de extensão, da frente aos fundos, em ambos os lados, limitando-se, pela lateral direita, de quem da Rua olha o imóvel, com o lote nº 26, pela lateral esquerda, com o lote nº 24, tendo 15,00 metros na linha de fundos, onde limita-se com o lote nº 15, sem benfeitorias. **LOTE nº 26**, com a área total de **375,00 M²**, medindo: 15,00 metros de frente para a Rua 3, por 25,00 metros de

.....(segue)

extensão, da frente aos fundos, em ambos os lados, limitando-se, pela lateral direita, de quem da Rua olha o imóvel, com o lote nº 27, pela lateral esquerda, com o Lote nº 25, tendo 15,00 metros na linha de fundos, onde limita-se com o lote nº 16, sem benfeitorias. **LOTE nº 27**, com a área total de **375,00 M²**, medindo: 15,00 metros de frente para a Rua 3, por 25,00 metros de extensão, da frente aos fundos, em ambos os lados, limitando-se, pela lateral direita, de quem da Rua olha o imóvel, com o lote nº 28, pela lateral esquerda, com o lote nº 26, tendo 15,00 metros na linha de fundos, onde limita-se com o lote nº 17, sem benfeitorias. **LOTE nº 28**, com a área total de **375,00 M²**, medindo: 15,00 metros de frente para a Rua 3, por 25,00 metros de extensão, da frente aos fundos, em ambos os lados, limitando-se, pela lateral direita, de quem da Rua olha o imóvel, com o lote nº 29, pela lateral esquerda, com o lote nº 27, tendo 15,00 metros na linha de fundos, onde limita-se com o lote nº 18, sem benfeitorias. **LOTE nº 29**, com a área total de **375,00 M²**, medindo: 15,00 metros de frente para a Rua 3, por 25,00 metros de extensão, da frente aos fundos, em ambos os lados, limitando-se, pela lateral direita, de quem da Rua olha o imóvel, com o lote nº 30, pela lateral esquerda, com o lote nº 28, tendo 15,00 metros na linha de fundos, onde limita-se com o lote nº 19, sem benfeitorias. **LOTE nº 30**, com a área total de **375,50 M²**, medindo: 15,00 metros de frente para a Rua 3, por 25,00 metros de extensão da frente aos fundos, em ambos os lados, limitando-se, pela lateral direita de quem a rua olha o imóvel, com o lote nº 31, pela lateral esquerda, com o Lote nº 29, tendo 15,00 metros na linha de fundos, onde limita-se com o lote nº 20, sem benfeitorias. **LOTE nº 31**, com a área total de **375,00 M²**, medindo: 15,00 metros de frente para a Rua 3, por 25,00 metros de extensão, da frente aos fundos, em ambos os lados, limitando-se pela lateral direita de quem da Rua olha o imóvel, com o lote nº 32, pela lateral esquerda com o lote nº 30, tendo 15,00 metros na linha de fundos, onde limita-se com o lote nº 21, sem benfeitorias. **LOTE nº 32**, com a área total de **375,00 M²**, medindo: 15,00 metros de frente para a Rua 3, por 25,00 metros de extensão, da frente aos fundos, em ambos os lados, limitando-se, pela lateral direita, de quem da Rua olha o imóvel, com a Rua "A", com a qual faz esquina, pela lateral esquerda, com o lote nº 31, tendo 15,00 metros na linha de fundos, onde limita-se com o lote nº 22, sem benfeitorias. **LOTE nº 33**, com a área total de **366,00 M²**, medindo: 7,00 metros de frente para a Rua 3, pela lateral direita de quem da rua olha o imóvel, mede 29,00 metros e limita-se com terrenos da Planta Cidade Balneária Caiubá, pela lateral esquerda mede 24,00 metros e limita-se com o lote nº 34, tendo 23,50 metros na linha de fundos, onde limita-se em 15,00 metros com o lote nº 46, e 8,50 com o lote nº 45, sem benfeitorias. **LOTE nº 34**, com a área total de **360,00 M²**, medindo: 15,00 metros de frente para a Rua 3, por 24,00 metros de extensão, da frente aos fundos, em ambos os lados, limitando-se, pela lateral direita, de quem da Rua olha o imóvel, com o lote nº 33, pela lateral esquerda, com o Lote nº 35, tendo 15,00 metros na linha de fundos, onde limita-se com o lote nº 47, sem benfeitorias. **LOTE nº 35**, com a área total de **360,00 M²**, medindo: 15,00 metros de frente para a Rua 3, por 24,00 metros de extensão, da frente aos fundos, em ambos os lados, limitando-se, pela lateral direita, de quem da Rua olha o imóvel, com o lote nº 34, pela lateral esquerda, com o lote nº 36, tendo 15,00 metros na linha de fundos, onde limita-se com o lote nº 48, sem benfeitorias. **LOTE nº 36**, com a área total de **360,00 M²**, medindo: 15,00 metros de frente para a Rua 3, por 24,00 metros de extensão, da frente aos fundos, em ambos os lados, limitando-se, pela lateral direita, de quem da Rua olha o imóvel, com o lote nº 35, pela lateral esquerda, com o lote nº 37, tendo 15,00 metros na linha de fundos, onde limita-se com o lote nº 49, sem benfeitorias. **LOTE nº 37**, com a área total de **360,00 M²**, medindo: 15,00 metros de frente para a Rua 3, por 24,00 metros de extensão, da frente aos fundos, em ambos os lados, limitando-se, pela lateral direita, de quem da Rua olha o imóvel, com o Lote nº 36, pela lateral esquerda, com o lote nº 38, tendo 15,00 metros na linha de fundos, onde limita-se com o lote nº 50, sem benfeitorias. **LOTE nº 38**, com a área total de **360,00 M²**, medindo: 15,00 metros de frente para a Rua 3, por 24,00 metros de extensão da frente aos fundos, em ambos os lados, limitando-se, pela lateral direita de quem a rua olha o imóvel, com o lote nº 37, pela lateral esquerda, com o Lote nº 39,



REGISTRO GERAL DE IMOVEIS
GUARATUBA - PARANA

TITULAR: ALCESTE RIBAS DE MACEDO FILHO

LIVRO 2: REGISTRO GERAL - MATRICULA: 30751 - FICHA: 3 - RUBRICA: 8

tendo 15,00 metros na linha de fundos, onde limita-se com o lote nº 51, sem benfeitorias. LOTE nº 39, com a área total de 360,00 M², medindo: 15,00 metros de frente para a Rua 3, por 24,00 metros de extensão, da frente aos fundos, em ambos os lados, limitando-se pela lateral direita de quem da Rua olha o imóvel, com o lote nº 38, pela lateral esquerda com o lote nº 40, tendo 15,00 metros na linha de fundos, onde limita-se com o lote nº 53, sem benfeitorias. LOTE nº 40, com a área total de 360,00 M², medindo: 15,00 metros de frente para a Rua 3, por 24,00 metros de extensão, da frente aos fundos, em ambos os lados, limitando-se, pela lateral direita, de quem da Rua olha o imóvel, com o lote nº 39, pela lateral esquerda, com o lote nº 31, tendo 15,00 metros na linha de fundos, onde limita-se com o lote nº 53, sem benfeitorias. LOTE nº 41, com a área total de 360,00 M², medindo: 15,00 metros de frente para a Rua 3, por 24,00 metros de extensão da frente aos fundos, em ambos os lados, limitando-se pela lateral direita de quem da rua olha o imóvel, com o lote nº 40, pela lateral esquerda com o lote nº 42, tendo 15,00 metros na linha de fundos, onde limita-se com o lote nº 54, sem benfeitorias. LOTE nº 42, com a área total de 360,00 M², medindo: 15,00 metros de frente para a Rua 3, por 24,00 metros de extensão, da frente aos fundos, em ambos os lados, limitando-se, pela lateral direita, de quem da Rua olha o imóvel, com o lote nº 41, pela lateral esquerda, com o lote nº 43, tendo 15,00 metros na linha de fundos, onde limita-se com o lote nº 55, sem benfeitorias. LOTE nº 43, com a área total de 360,00 M², medindo: 15,00 metros de frente para a Rua 3, por 24,00 metros de extensão, da frente aos fundos, em ambos os lados, limitando-se, pela lateral direita, de quem da Rua olha o imóvel, com o lote nº 42, pela lateral esquerda, com o lote nº 44, tendo 15,00 metros na linha de fundos, onde limita-se com o lote nº 56, sem benfeitorias. LOTE nº 44, com a área total de 360,00 M², medindo: 15,00 metros de frente para a Rua 3, por 24,00 metros de extensão, da frente aos fundos, em ambos os lados, limitando-se, pela lateral direita, de quem da Rua olha o imóvel, com o lote nº 43, pela lateral esquerda, com a Rua "A", com a qual faz esquina, tendo 15,00 metros na linha de fundos, onde limita-se com o lote nº 57, sem benfeitorias. LOTE nº 45, com a área total de 402,00 M², medindo: 25,00 metros de frente para a Rua 4, pela lateral direita de quem da Rua olha o imóvel, mede 24,00 metros e limita-se com o lote nº 46, pela lateral esquerda mede 29,00 metros e limita-se com terrenos da Planta Cidade Balneária Caiubá, tendo 8,50 metros na linha de fundos, onde limita-se com parte do lote nº 33, sem benfeitorias. LOTE nº 46, com a área total de 360,00 M², medindo: 15,00 metros de frente para a Rua 4, por 24,00 metros de extensão da frente aos fundos, em ambos os lados, limitando-se, pela lateral direita de quem a rua olha o imóvel, com o lote nº 47, pela lateral esquerda, com o lote nº 45, tendo 15,00 metros na linha de fundos, onde limita-se com parte do lote nº 33, sem benfeitorias. LOTE nº 47, com a área total de 360,00 M², medindo: 15,00 metros de frente para a Rua 4, por 24,00 metros de extensão, da frente aos fundos, em ambos os lados, limitando-se pela lateral direita de quem da Rua olha o imóvel, com o lote nº 48, pela lateral esquerda com o lote nº 46, tendo 15,00 metros na linha de fundos, onde limita-se com o lote nº 34, sem benfeitorias. LOTE nº 48, com a área total de 360,00 M², medindo: 15,00 metros de frente para a Rua 4, por 24,00 metros de extensão, da frente aos fundos, em ambos os lados, limitando-se, pela lateral direita, de quem da Rua olha o imóvel, com o lote nº 49, pela lateral esquerda, com o lote nº 47, tendo 15,00 metros na linha de fundos, onde limita-se com o lote nº 35, sem benfeitorias. LOTE nº 49, com a área total de 360,00 M², medindo: 15,00 metros de frente para a Rua 4, por 24,00 metros de extensão da frente aos fundos, em ambos os lados, limitando-se pela lateral direita de quem da rua olha o imóvel, com o lote nº 50, pela lateral esquerda com o lote nº 48, tendo 15,00 metros na linha de

.....(segue)

Operador Nacional do Sistema de Registro de Imóveis do Estado de São Paulo

fundos, onde limita-se com o lote nº 36, sem benfeitorias. **LOTE nº 50**, com a área total de **360,00 M²**, medindo: 15,00 metros de frente para a Rua 4, por 24,00 metros de extensão, da frente aos fundos, em ambos os lados, limitando-se, pela lateral direita, de quem da Rua olha o imóvel, com o lote nº 51, pela lateral esquerda, com o Lote nº 49, tendo 15,00 metros na linha de fundos, onde limita-se com o lote nº 37, sem benfeitorias. **LOTE nº 51**, com a área total de **360,00 M²**, medindo: 15,00 metros de frente para a Rua 4, por 24,00 metros de extensão, da frente aos fundos, em ambos os lados, limitando-se, pela lateral direita, de quem da Rua olha o imóvel, com o lote nº 52, pela lateral esquerda, com o lote nº 50, tendo 15,00 metros na linha de fundos, onde limita-se com o lote nº 38, sem benfeitorias. **LOTE nº 52**, com a área total de **360,00 M²**, medindo: 15,00 metros de frente para a Rua 4, por 24,00 metros de extensão, da frente aos fundos, em ambos os lados, limitando-se, pela lateral direita, de quem da Rua olha o imóvel, com o lote nº 53, pela lateral esquerda, com o Lote nº 51, tendo 15,00 metros na linha de fundos, onde limita-se com o lote nº 39, sem benfeitorias. **LOTE nº 53**, com a área total de **360,00 M²**, medindo: 15,00 metros de frente para a Rua 4, pela lateral direita de quem da Rua olha o imóvel, por 24,00 metros de extensão da frente aos fundos em ambos os lados, limitando-se pela lateral direita de quem da rua olha o imóvel, com o lote nº 54, pela lateral esquerda, com o lote nº 52, tendo 15,00 metros na linha de fundos, onde limita-se com o lote nº 40, sem benfeitorias. **LOTE nº 54**, com a área total de **360,00 M²**, medindo: 15,00 metros de frente para a Rua 4, por 24,00 metros de extensão da frente aos fundos, em ambos os lados, limitando-se, pela lateral direita de quem a rua olha o imóvel, com o lote nº 55, pela lateral esquerda, com o Lote nº 53, tendo 15,00 metros na linha de fundos, onde limita-se com o lote nº 41, sem benfeitorias. **LOTE nº 55**, com a área total de **360,00 M²**, medindo: 15,00 metros de frente para a Rua 4, por 24,00 metros de extensão, da frente aos fundos, em ambos os lados, limitando-se pela lateral direita de quem da Rua olha o imóvel, com o lote nº 56, pela lateral esquerda com o lote nº 54, tendo 15,00 metros na linha de fundos, onde limita-se com o lote nº 42, sem benfeitorias. **LOTE nº 56**, com a área total de **360,00 M²**, medindo: 15,00 metros de frente para a Rua 4, por 24,00 metros de extensão, da frente aos fundos, em ambos os lados, limitando-se, pela lateral direita, de quem da Rua olha o imóvel, com o Lote nº 57, pela lateral esquerda, com o lote nº 55, tendo 15,00 metros na linha de fundos, onde limita-se com o lote nº 43, sem benfeitorias. **LOTE nº 57**, com a área total de **360,00 M²**, medindo: 15,00 metros de frente para a Rua 4, por 24,00 metros de extensão da frente aos fundos, em ambos os lados, limitando-se pela lateral direita de quem da rua olha o imóvel, com a Rua "A", com a qual faz esquina, pela lateral esquerda com o lote nº 56, tendo 15,00 metros na linha de fundos, onde limita-se com o lote nº 44, sem benfeitorias. **LOTE nº 58**, com a área total de **377,50 M²**, medindo: 15,10 metros de frente para a Rua 1, por 25,00 metros de extensão, da frente aos fundos, em ambos os lados, limitando-se, pela lateral direita, de quem da Rua olha o imóvel, com a Rua "A", com a qual faz esquina, pela lateral esquerda, com o Lote nº 59, tendo 15,10 metros na linha de fundos, onde limita-se com o lote nº 68, sem benfeitorias. **LOTE nº 59**, com a área total de **365,00 M²**, medindo: 14,60 metros de frente para a Rua 1, por 25,00 metros de extensão, da frente aos fundos, em ambos os lados, limitando-se, pela lateral direita, de quem da Rua olha o imóvel, com o lote nº 58, pela lateral esquerda, com o lote nº 60, tendo 14,60 metros na linha de fundos, onde limita-se com o lote nº 69, sem benfeitorias. **LOTE nº 60**, com a área total de **365,00 M²**, medindo: 14,60 metros de frente para a Rua 1, por 25,00 metros de extensão, da frente aos fundos, em ambos os lados, limitando-se, pela lateral direita, de quem da Rua olha o imóvel, com o lote nº 59, pela lateral esquerda, com o Lote nº 61, tendo 15,00 metros na linha de fundos, onde limita-se com o lote nº 70, sem benfeitorias. **LOTE nº 61**, com a área total de **365,00 M²**, medindo: 14,60 metros de frente para a Rua 1, pela lateral direita de quem da Rua olha o imóvel, por 25,00 metros de extensão da frente aos fundos em ambos os lados, limitando-se pela lateral direita de quem da rua olha o imóvel, com o lote nº 60, pela lateral esquerda, com o lote nº 62, tendo 14,60 metros na linha de fundos, onde limita-se com o lote nº 71, sem benfeitorias. **LOTE nº 62**, com a área total de **365,00 M²**, medindo:

.....(segue)



TITULAR: ALCESTE RIBAS DE MACEDO FILHO

LIVRO 2: REGISTRO GERAL - MATRICULA: 30751 - FICHA: 4 - RUBRICA: 1

14,60 metros de frente para a Rua 1, por 25,00 metros de extensão da frente aos fundos, em ambos os lados, limitando-se, pela lateral direita de quem a rua olha o imóvel, com o lote nº 61, pela lateral esquerda, com o Lote nº 63, tendo 14,60 metros na linha de fundos, onde limita-se com o lote nº 72, sem benfeitorias. **LOTE nº 63**, com a área total de **365,00 M²**, medindo: 14,60 metros de frente para a Rua 1, por 25,00 metros de extensão, da frente aos fundos, em ambos os lados, limitando-se pela lateral direita de quem da Rua olha o imóvel, com o lote nº 62, pela lateral esquerda com o lote nº 64, tendo 14,60 metros na linha de fundos, onde limita-se com o lote nº 73, sem benfeitorias. **LOTE nº 64**, com a área total de **365,00 M²**, medindo: 14,60 metros de frente para a Rua 1, por 25,00 metros de extensão, da frente aos fundos, em ambos os lados, limitando-se, pela lateral direita, de quem da Rua olha o imóvel, com o Lote nº 63, pela lateral esquerda, com o lote nº 65, tendo 14,60 metros na linha de fundos, onde limita-se com o lote nº 74, sem benfeitorias. **LOTE nº 65**, com a área total de **365,00 M²**, medindo: 14,60 metros de frente para a Rua 1, por 25,00 metros de extensão da frente aos fundos, em ambos os lados, limitando-se pela lateral direita de quem da rua olha o imóvel, com o Lote nº 64, pela lateral esquerda com o lote nº 66, tendo 14,60 metros na linha de fundos, onde limita-se com o lote nº 75, sem benfeitorias. **LOTE nº 66**, com a área total de **365,00 M²**, medindo: 14,60 metros de frente para a Rua 1, por 25,00 metros de extensão, da frente aos fundos, em ambos os lados, limitando-se, pela lateral direita, de quem da Rua olha o imóvel, com o Lote nº 65, pela lateral esquerda, com o Lote nº 67, tendo 14,60 metros na linha de fundos, onde limita-se com o lote nº 76, sem benfeitorias. **LOTE nº 67**, com a área total de **377,50 M²**, medindo: 15,10 metros de frente para a Rua 1, por 25,00 metros de extensão, da frente aos fundos, em ambos os lados, limitando-se, pela lateral direita, de quem da Rua olha o imóvel, com o lote nº 66, pela lateral esquerda, com a Rua "B", com a qual faz esquina, tendo 15,10 metros na linha de fundos, onde limita-se com o lote nº 77, sem benfeitorias. **LOTE nº 68**, com a área total de **377,50 M²**, medindo: 15,10 metros de frente para a Rua 2, por 25,00 metros de extensão, da frente aos fundos, em ambos os lados, limitando-se, pela lateral direita, de quem da Rua olha o imóvel, com o lote nº 67, pela lateral esquerda, com a Rua "A", com a qual faz esquina, tendo 15,10 metros na linha de fundos, onde limita-se com o lote nº 58, sem benfeitorias. **LOTE nº 69**, com a área total de **365,00 M²**, medindo: 14,60 metros de frente para a Rua 2, pela lateral direita de quem da Rua olha o imóvel, por 25,00 metros de extensão da frente aos fundos em ambos os lados, limitando-se pela lateral direita de quem da rua olha o imóvel, com o lote nº 70, pela lateral esquerda, com o lote nº 68, tendo 14,60 metros na linha de fundos, onde limita-se com o lote nº 59, sem benfeitorias. **LOTE nº 70**, com a área total de **365,00 M²**, medindo: 14,60 metros de frente para a Rua 2, por 25,00 metros de extensão da frente aos fundos, em ambos os lados, limitando-se, pela lateral direita de quem a rua olha o imóvel, com o lote nº 71, pela lateral esquerda, com o Lote nº 69, tendo 14,60 metros na linha de fundos, onde limita-se com o lote nº 71, sem benfeitorias. **LOTE nº 71**, com a área total de **365,00 M²**, medindo: 14,60 metros de frente para a Rua 2, por 25,00 metros de extensão, da frente aos fundos, em ambos os lados, limitando-se pela lateral direita de quem da Rua olha o imóvel, com o lote nº 72, pela lateral esquerda com o lote nº 70, tendo 14,60 metros na linha de fundos, onde limita-se com o lote nº 61, sem benfeitorias. **LOTE nº 72**, com a área total de **365,00 M²**, medindo: 14,60 metros de frente para a Rua 2, por 25,00 metros de extensão, da frente aos fundos, em ambos os lados, limitando-se, pela lateral direita, de quem da Rua olha o imóvel, com o Lote nº 73, pela lateral esquerda, com o lote nº 71, tendo 14,60 metros na linha de fundos, onde limita-se com o lote nº 62, sem benfeitorias. **LOTE nº 73**, com a área total de **365,00 M²**

(segue)

medindo: 14,60 metros de frente para a Rua 2, por 25,00 metros de extensão da frente aos fundos, em ambos os lados, limitando-se pela lateral direita de quem da rua olha o imóvel, com o Lote nº 74, pela lateral esquerda com o lote nº 72, tendo 14,60 metros na linha de fundos, onde limita-se com o lote nº 63, sem benfeitorias. **LOTE nº 74**, com a área total de **365,00 M²**, medindo: 14,60 metros de frente para a Rua 2, por 25,00 metros de extensão, da frente aos fundos, em ambos os lados, limitando-se, pela lateral direita, de quem da Rua olha o imóvel, com o Lote nº 75, pela lateral esquerda, com o Lote nº 73, tendo 14,60 metros na linha de fundos, onde limita-se com o lote nº 64, sem benfeitorias. **LOTE nº 75**, com a área total de **365,00 M²**, medindo: 14,60 metros de frente para a Rua 2, por 25,00 metros de extensão, da frente aos fundos, em ambos os lados, limitando-se, pela lateral direita, de quem da Rua olha o imóvel, com o lote nº 77, pela lateral esquerda, com o Lote nº 75, tendo 14,60 metros na linha de fundos, onde limita-se com o lote nº 66, sem benfeitorias. **LOTE nº 77**, com a área total de **377,50 M²**, medindo: 15,10 metros de frente para a Rua 2, pela lateral direita de quem da Rua olha o imóvel, por 25,00 metros de extensão da frente aos fundos em ambos os lados, limitando-se com a Rua "B", com a qual faz esquina, pela lateral esquerda, com o lote nº 76, tendo 15,10 metros na linha de fundos, onde limita-se com o lote nº 67, sem benfeitorias. **LOTE nº 78**, com a área total de **377,50 M²**, medindo: 15,10 metros de frente para a Rua 2, por 25,00 metros de extensão da frente aos fundos, em ambos os lados, limitando-se pela lateral direita de quem a rua olha o imóvel, com a Rua "A", com a qual faz esquina, pela lateral esquerda, com o Lote nº 77, tendo 15,10 metros na linha de fundos, onde limita-se com o lote nº 88, sem benfeitorias. **LOTE nº 79**, com a área total de **365,00 M²**, medindo: 14,60 metros de frente para a Rua 2, por 25,00 metros de extensão, da frente aos fundos, em ambos os lados, limitando-se pela lateral direita de quem da Rua olha o imóvel, com o lote nº 78, pela lateral esquerda com o lote nº 80, tendo 14,60 metros na linha de fundos, onde limita-se com o lote nº 89, sem benfeitorias. **LOTE nº 80**, com a área total de **365,00 M²**, medindo: 14,60 metros de frente para a Rua 2, por 25,00 metros de extensão, da frente aos fundos, em ambos os lados, limitando-se, pela lateral direita, de quem da Rua olha o imóvel, com o Lote nº 79, pela lateral esquerda, com o lote nº 81, tendo 14,60 metros na linha de fundos, onde limita-se com o lote nº 90, sem benfeitorias. **LOTE nº 81**, com a área total de **365,00 M²**, medindo: 14,60 metros de frente para a Rua 2, por 25,00 metros de extensão da frente aos fundos, em ambos os lados, limitando-se pela lateral direita de quem da rua olha o imóvel, com o Lote nº 80, pela lateral esquerda com o lote nº 82, tendo 14,60 metros na linha de fundos, onde limita-se com o lote nº 91, sem benfeitorias. **LOTE nº 82**, com a área total de **365,00 M²**, medindo: 14,60 metros de frente para a Rua 2, por 25,00 metros de extensão, da frente aos fundos, em ambos os lados, limitando-se, pela lateral direita, de quem da Rua olha o imóvel, com o Lote nº 81, pela lateral esquerda, com o Lote nº 83, tendo 14,60 metros na linha de fundos, onde limita-se com o lote nº 92, sem benfeitorias. **LOTE nº 83**, com a área total de **365,00 M²**, medindo: 14,60 metros de frente para a Rua 2, por 25,00 metros de extensão, da frente aos fundos, em ambos os lados, limitando-se, pela lateral direita, de quem da Rua olha o imóvel, com o lote nº 82, pela lateral esquerda, com o Lote nº 84, tendo 14,60 metros na linha de fundos, onde limita-se com o lote nº 93, sem benfeitorias. **LOTE nº 84**, com a área total de **365,00 M²**, medindo: 14,60 metros de frente para a Rua 2, por 25,00 metros de extensão, da frente aos fundos, em ambos os lados, limitando-se, pela lateral direita, de quem da Rua olha o imóvel, com o lote nº 83, pela lateral esquerda, com o Lote nº 85, tendo 14,60 metros na linha de fundos, onde limita-se com o lote nº 94, sem benfeitorias. **LOTE nº 85**, com a área total de **365,00 M²**, medindo: 14,60 metros de frente para a Rua 2, pela lateral direita de quem da Rua olha o imóvel, por 25,00 metros de extensão da frente aos fundos em ambos os lados, limitando-se pela lateral direita de

.....(segue)



REGISTRO GERAL DE IMOVEIS
GUARATUBA - PARANA

TITULAR: ALCESTE RIBAS DE MACEDO FILHO

LIVRO 2: REGISTRO GERAL - MATRICULA: 30751 - FICHA: 5 - RUBRICA: 1

quem da rua olha o imóvel, com o lote nº 84, pela lateral esquerda, com o lote nº 86, tendo 14,60 metros na linha de fundos, onde limita-se com o lote nº 95, sem benfeitorias. **LOTE nº 86**, com a área total de **365,00 M²**, medindo: 14,60 metros de frente para a Rua 2, por 25,00 metros de extensão da frente aos fundos, em ambos os lados, limitando-se, pela lateral direita de quem a rua olha o imóvel, com o lote nº 85, pela lateral esquerda, com o Lote nº 87, tendo 14,60 metros na linha de fundos, onde limita-se com o lote nº 96, sem benfeitorias. **LOTE nº 87**, com a área total de **377,50 M²**, medindo: 15,10 metros de frente para a Rua 2, por 25,00 metros de extensão, da frente aos fundos, em ambos os lados, limitando-se pela lateral direita de quem da Rua olha o imóvel, com o lote nº 86, pela lateral esquerda com a Rua "B", com a qual faz esquina, tendo 15,10 metros na linha de fundos, onde limita-se com o lote nº 97, sem benfeitorias. **LOTE nº 88**, com a área total de **377,50 M²**, medindo: 15,10 metros de frente para a Rua 3, por 25,00 metros de extensão, da frente aos fundos, em ambos os lados, limitando-se, pela lateral direita, de quem da Rua olha o imóvel, com o Lote nº 89, pela lateral esquerda, com a Rua "A", com a qual faz esquina, tendo 15,10 metros na linha de fundos, onde limita-se com o lote nº 78, sem benfeitorias. **LOTE nº 89**, com a área total de **365,00 M²**, medindo: 14,60 metros de frente para a Rua 3, por 25,00 metros de extensão da frente aos fundos, em ambos os lados, limitando-se pela lateral direita de quem da rua olha o imóvel, com o Lote nº 90, pela lateral esquerda com o lote nº 88, tendo 14,60 metros na linha de fundos, onde limita-se com o lote nº 79, sem benfeitorias. **LOTE nº 90**, com a área total de **365,00 M²**, medindo: 14,60 metros de frente para a Rua 3, por 25,00 metros de extensão, da frente aos fundos, em ambos os lados, limitando-se, pela lateral direita, de quem da Rua olha o imóvel, com o Lote nº 91, pela lateral esquerda, com o Lote nº 89, tendo 14,60 metros na linha de fundos, onde limita-se com o lote nº 79, sem benfeitorias. **LOTE nº 91**, com a área total de **365,00 M²**, medindo: 14,60 metros de frente para a Rua 3, por 25,00 metros de extensão, da frente aos fundos, em ambos os lados, limitando-se, pela lateral direita, de quem da Rua olha o imóvel, com o lote nº 92, pela lateral esquerda, com o Lote nº 90, tendo 14,60 metros na linha de fundos, onde limita-se com o lote nº 81, sem benfeitorias. **LOTE nº 92**, com a área total de **365,00 M²**, medindo: 14,60 metros de frente para a Rua 3, por 25,00 metros de extensão, da frente aos fundos, em ambos os lados, limitando-se, pela lateral direita, de quem da Rua olha o imóvel, com o lote nº 93, pela lateral esquerda, com o Lote nº 91, tendo 14,60 metros na linha de fundos, onde limita-se com o lote nº 82, sem benfeitorias. **LOTE nº 93**, com a área total de **365,00 M²**, medindo: 14,60 metros de frente para a Rua 3, pela lateral direita de quem da Rua olha o imóvel, por 25,00 metros de extensão da frente aos fundos em ambos os lados, limitando-se com o Lote nº 94, pela lateral esquerda, com o lote nº 92, tendo 14,60 metros na linha de fundos, onde limita-se com o lote nº 83, sem benfeitorias. **LOTE nº 94**, com a área total de **365,00 M²**, medindo: 14,60 metros de frente para a Rua 3, por 25,00 metros de extensão da frente aos fundos, em ambos os lados, limitando-se, pela lateral direita de quem a rua olha o imóvel, com o Lote nº 95, pela lateral esquerda, com o Lote nº 93, tendo 14,60 metros na linha de fundos, onde limita-se com o lote nº 84, sem benfeitorias. **LOTE nº 95**, com a área total de **365,00 M²**, medindo: 14,60 metros de frente para a Rua 3, por 25,00 metros de extensão, da frente aos fundos, em ambos os lados, limitando-se pela lateral direita de quem da Rua olha o imóvel, com o lote nº 96, pela lateral esquerda com o lote nº 94, tendo 14,60 metros na linha de fundos, onde limita-se com o lote nº 85, sem benfeitorias. **LOTE nº 96**, com a área total de **365,00 M²**, medindo: 14,60 metros de frente para a Rua 3, por 25,00 metros de extensão, da frente aos fundos, em ambos os lados, limitando-se, pela lateral direita, de quem da Rua olha o imóvel, com

.....(segue)

Registro de Imóveis via www.ridigital.org.br

30751

o Lote nº 97, pela lateral esquerda, com o lote nº 95, tendo 14,60 metros de frente para a Rua de fundos, onde limita-se com o lote nº 86, sem benfeitorias. **LOTE nº 97**, com a área total de **377,50 M²**, medindo: 15,10 metros de frente para a Rua 3, por 25,00 metros de extensão da frente aos fundos, em ambos os lados, limitando-se pela lateral direita de quem da rua olha o imóvel, com a Rua "B", com a qual faz esquina, pela lateral esquerda com o lote nº 96, tendo 15,10 metros na linha de fundos, onde limita-se com o lote nº 87, sem benfeitorias. **LOTE nº 98**, com a área total de **377,50 M²**, medindo: 15,10 metros de frente para a Rua 3, por 25,00 metros de extensão, da frente aos fundos, em ambos os lados, limitando-se, pela lateral direita, de quem da Rua olha o imóvel, com a Rua "A", com a qual faz esquina, pela lateral esquerda, com o Lote nº 99, tendo 15,10 metros na linha de fundos, onde limita-se com o lote nº 108, sem benfeitorias. **LOTE nº 99**, com a área total de **365,00 M²**, medindo: 14,60 metros de frente para a Rua 3, por 25,00 metros de extensão, da frente aos fundos, em ambos os lados, limitando-se, pela lateral direita, de quem da Rua olha o imóvel, com o lote nº 98, pela lateral esquerda, com o Lote nº 100, tendo 14,60 metros na linha de fundos, onde limita-se com o lote nº 109, sem benfeitorias. **LOTE nº 100**, com a área total de **365,00 M²**, medindo: 14,60 metros de frente para a Rua 3, por 25,00 metros de extensão, da frente aos fundos, em ambos os lados, limitando-se, pela lateral direita, de quem da Rua olha o imóvel, com o lote nº 99, pela lateral esquerda, com o Lote nº 101, tendo 14,60 metros na linha de fundos, onde limita-se com o lote nº 110, sem benfeitorias. **LOTE nº 101**, com a área total de **365,00 M²**, medindo: 14,60 metros de frente para a Rua 3, pela lateral direita de quem da Rua olha o imóvel, por 25,00 metros de extensão da frente aos fundos em ambos os lados, limitando-se pela lateral direita de quem da rua olha o imóvel, com o lote nº 100, pela lateral esquerda, com o lote nº 102, tendo 14,60 metros na linha de fundos, onde limita-se com o lote nº 111, sem benfeitorias. **LOTE nº 102**, com a área total de **365,00 M²**, medindo: 14,60 metros de frente para a Rua 3, por 25,00 metros de extensão da frente aos fundos, em ambos os lados, limitando-se, pela lateral direita de quem a rua olha o imóvel, com o lote nº 101, pela lateral esquerda, com o Lote nº 103, tendo 14,60 metros na linha de fundos, onde limita-se com o lote nº 112, sem benfeitorias. **LOTE nº 103**, com a área total de **365,00 M²**, medindo: 14,60 metros de frente para a Rua 3, por 25,00 metros de extensão, da frente aos fundos, em ambos os lados, limitando-se pela lateral direita de quem da Rua olha o imóvel, com o lote nº 102, pela lateral esquerda com o Lote nº 104, tendo 14,60 metros na linha de fundos, onde limita-se com o lote nº 113, sem benfeitorias. **LOTE nº 105**, com a área total de **365,00 M²**, medindo: 14,60 metros de frente para a Rua 3, por 25,00 metros de extensão, da frente aos fundos, em ambos os lados, limitando-se, pela lateral direita, de quem da Rua olha o imóvel, com o Lote nº 104, pela lateral esquerda, com o Lote nº 106, tendo 14,60 metros na linha de fundos, onde limita-se com o lote nº 115, sem benfeitorias. **LOTE nº 106**, com a área total de **365,00 M²**, medindo: 14,60 metros de frente para a Rua 3, por 25,00 metros de extensão da frente aos fundos, em ambos os lados, limitando-se pela lateral direita de quem da rua olha o imóvel, com o Lote nº 105, pela lateral esquerda com o lote nº 107, tendo 14,60 metros na linha de fundos, onde limita-se com o lote nº 116, sem benfeitorias. **LOTE nº 107**, com a área total de **377,50 M²**, medindo: 15,10 metros de frente para a Rua 3, por 25,00 metros de extensão, da frente aos fundos, em ambos os lados, limitando-se, pela lateral direita, de quem da Rua olha o imóvel, com o Lote nº 106, pela lateral esquerda, com a Rua "B", com a qual faz esquina, tendo 15,10 metros na linha de fundos, onde limita-se com o lote nº 117, sem benfeitorias. **LOTE nº 108**, com a área total de **377,50 M²**, medindo: 15,10 metros de frente para a Rua 4, por 25,00 metros de extensão, da frente aos fundos, em ambos os lados, limitando-se, pela lateral direita, de quem da Rua olha o imóvel, com o lote nº 109, pela lateral esquerda, com a Rua "A", com a qual faz esquina, tendo 15,10 metros na linha de fundos, onde limita-se com o lote nº 98, sem benfeitorias. **LOTE nº 109**, com a área total de **365,00 M²**, medindo: 14,60 metros de frente para a Rua 4, por 25,00 metros de extensão, da frente aos fundos, em ambos os lados, limitando-se, pela lateral direita, de quem da Rua olha o imóvel, com o lote nº 110, pela lateral esquerda, com o Lote nº 108, tendo 14,60 metros na linha de fundos, onde limita-se

.....(segue)





REGISTRO GERAL DE IMOVEIS
GUARATUBA - PARANA

TITULAR: ALCESTE RIBAS DE MACEDO FILHO

LIVRO 2: REGISTRO GERAL - MATRICULA: 30751 - FICHA: 6 - RUBRICA: 4

com o lote nº 99, sem benfeitorias. **LOTE nº 110**, com a área total de **365,00 M²**, medindo: 14,60 metros de frente para a Rua 4, pela lateral direita de quem da Rua olha o imóvel, por 25,00 metros de extensão da frente aos fundos em ambos os lados, limitando-se com o Lote nº 111, pela lateral esquerda, com o lote nº 109, tendo 14,60 metros na linha de fundos, onde limita-se com o lote nº 100, sem benfeitorias. **LOTE nº 111**, com a área total de **365,00 M²**, medindo: 14,60 metros de frente para a Rua 4, por 25,00 metros de extensão da frente aos fundos, em ambos os lados, limitando-se, pela lateral direita de quem a rua olha o imóvel, com o Lote nº 112, pela lateral esquerda, com o Lote nº 110, tendo 14,60 metros na linha de fundos, onde limita-se com o lote nº 101, sem benfeitorias. **LOTE nº 112**, com a área total de **365,00 M²**, medindo: 14,60 metros de frente para a Rua 4, por 25,00 metros de extensão, da frente aos fundos, em ambos os lados, limitando-se pela lateral direita de quem da Rua olha o imóvel, com o lote nº 113, pela lateral esquerda com o lote nº 111, tendo 14,60 metros na linha de fundos, onde limita-se com o lote nº 102, sem benfeitorias. **LOTE nº 113**, com a área total de **365,00 M²**, medindo: 14,60 metros de frente para a Rua 4, por 25,00 metros de extensão, da frente aos fundos, em ambos os lados, limitando-se, pela lateral direita, de quem da Rua olha o imóvel, com o Lote nº 114, pela lateral esquerda, com o lote nº 112 tendo 14,60 metros na linha de fundos, onde limita-se com o lote nº 103, sem benfeitorias. **LOTE nº 114**, com a área total de **365,00 M²**, medindo: 14,60 metros de frente para a Rua 4, por 25,00 metros de extensão da frente aos fundos, em ambos os lados, limitando-se pela lateral direita de quem da rua olha o imóvel, com o Lote nº 115, pela lateral esquerda com o lote nº 113, tendo 14,60 metros na linha de fundos, onde limita-se com o lote nº 104, sem benfeitorias. **LOTE nº 115**, com a área total de **365,00 M²**, medindo: 14,60 metros de frente para a Rua 4, por 25,00 metros de extensão, da frente aos fundos, em ambos os lados, limitando-se, pela lateral direita, de quem da Rua olha o imóvel, com o Lote nº 116, pela lateral esquerda, com o Lote nº 114, tendo 14,60 metros na linha de fundos, onde limita-se com o lote nº 105, sem benfeitorias. **LOTE nº 116**, com a área total de **365,00 M²**, medindo: 14,60 metros de frente para a Rua 4, por 25,00 metros de extensão, da frente aos fundos, em ambos os lados, limitando-se, pela lateral direita, de quem da Rua olha o imóvel, com o lote nº 117, pela lateral esquerda, com o Lote nº 115, tendo 14,60 metros na linha de fundos, onde limita-se com o lote nº 106, sem benfeitorias. **LOTE nº 117**, com a área total de **377,50 M²**, medindo: 15,10 metros de frente para a Rua 4, por 25,00 metros de extensão, da frente aos fundos, em ambos os lados, limitando-se, pela lateral direita, de quem da Rua olha o imóvel, com a Rua "B", com a qual faz esquina, pela lateral esquerda, com o Lote nº 116, tendo 15,10 metros na linha de fundos, onde limita-se com o lote nº 107, sem benfeitorias. **LOTE nº 118**, com a área total de **443,75 M²**, medindo: 17,75 metros de frente para a Rua 1, pela lateral direita de quem da Rua olha o imóvel, por 25,00 metros de extensão da frente aos fundos em ambos os lados, limitando-se pela lateral direita de quem da rua olha o imóvel, com a Rua "B", com a qual faz esquina, pela lateral esquerda, com o lote nº 119, tendo 15,10 metros na linha de fundos, onde limita-se com o lote nº 127, sem benfeitorias. **LOTE nº 119**, com a área total de **387,50 M²**, medindo: 15,50 metros de frente para a Rua 1, por 25,00 metros de extensão da frente aos fundos, em ambos os lados, limitando-se, pela lateral direita de quem a rua olha o imóvel, com o lote nº 118, pela lateral esquerda, com o Lote nº 120, tendo 15,50 metros na linha de fundos, onde limita-se com o lote nº 128, sem benfeitorias. **LOTE nº 120**, com a área total de **387,50 M²**, medindo: 15,50 metros de frente para a Rua 1, por 25,00 metros de extensão, da frente aos fundos, em ambos os lados, limitando-se pela lateral direita de quem da Rua olha o imóvel, com o lote nº 119, pela lateral esquerda com o Lote nº 121, tendo 15,50 metros na linha de

.....(segue)

fundos, onde limita-se com o lote nº 129, sem benfeitorias. **LOTE nº 121**, com a área total de **387,50 M²**, medindo: 15,50 metros de frente para a Rua 1, por 25,00 metros de extensão, da frente aos fundos, em ambos os lados, limitando-se, pela lateral direita, de quem da Rua olha o imóvel, com o Lote nº 120, pela lateral esquerda, com o Lote nº 122, tendo 15,50 metros na linha de fundos, onde limita-se com o lote nº 130, sem benfeitorias. **LOTE nº 122**, com a área total de **387,50 M²**, medindo: 15,50 metros de frente para a Rua 1, por 25,00 metros de extensão da frente aos fundos, em ambos os lados, limitando-se pela lateral direita de quem da rua olha o imóvel, com o Lote nº 121, pela lateral esquerda com o lote nº 123, tendo 15,50 metros na linha de fundos, onde limita-se com o lote nº 131, sem benfeitorias. **LOTE nº 123**, com a área total de **387,50 M²**, medindo: 15,50 metros de frente para a Rua 1, por 25,00 metros de extensão, da frente aos fundos, em ambos os lados, limitando-se, pela lateral direita, de quem da Rua olha o imóvel, com o Lote nº 122, pela lateral esquerda, com o Lote nº 124, tendo 15,50 metros na linha de fundos, onde limita-se com o lote nº 132, sem benfeitorias. **LOTE nº 124**, com a área total de **387,50 M²**, medindo: 15,50 metros de frente para a Rua 1, por 25,00 metros de extensão, da frente aos fundos, em ambos os lados, limitando-se, pela lateral direita, de quem da Rua olha o imóvel, com o lote nº 123, pela lateral esquerda, com o Lote nº 125, tendo 15,50 metros na linha de fundos, onde limita-se com o lote nº 133, sem benfeitorias. **LOTE nº 125**, com a área total de **387,50 M²**, medindo: 15,50 metros de frente para a Rua 1, por 25,00 metros de extensão, da frente aos fundos, em ambos os lados, limitando-se, pela lateral direita, de quem da Rua olha o imóvel, com o lote nº 124, pela lateral esquerda, com o Lote nº 126, tendo 15,50 metros na linha de fundos, onde limita-se com o lote nº 134, sem benfeitorias. **LOTE nº 126**, com a área total de **443,75 M²**, medindo: 17,75 metros de frente para a Rua 1, pela lateral direita de quem da Rua olha o imóvel, por 25,00 metros de extensão da frente aos fundos em ambos os lados, limitando-se com o Lote nº 125, pela lateral esquerda, com a Rua "C", com a qual faz esquina, tendo 17,75 metros na linha de fundos, onde limita-se com o lote nº 135 sem benfeitorias. **LOTE nº 127**, com a área total de **443,75 M²**, medindo: 17,75 metros de frente para a Rua 2, por 25,00 metros de extensão da frente aos fundos, em ambos os lados, limitando-se, pela lateral direita de quem a rua olha o imóvel, com o Lote nº 128, pela lateral esquerda, com a Rua "B", com a qual faz esquina, tendo 17,75 metros na linha de fundos, onde limita-se com o lote nº 118, sem benfeitorias. **LOTE nº 128**, com a área total de **387,50 M²**, medindo: 15,50 metros de frente para a Rua 2, por 25,00 metros de extensão, da frente aos fundos, em ambos os lados, limitando-se pela lateral direita de quem da Rua olha o imóvel, com o lote nº 129, pela lateral esquerda com o lote nº 127, tendo 15,50 metros na linha de fundos, onde limita-se com o lote nº 119, sem benfeitorias. **LOTE nº 129**, com a área total de **387,50 M²**, medindo: 15,50 metros de frente para a Rua 2, por 25,00 metros de extensão, da frente aos fundos, em ambos os lados, limitando-se, pela lateral direita, de quem da Rua olha o imóvel, com o Lote nº 130, pela lateral esquerda, com o lote nº 128 tendo 15,50 metros na linha de fundos, onde limita-se com o lote nº 120, sem benfeitorias. **LOTE nº 130**, com a área total de **387,50 M²**, medindo: 15,50 metros de frente para a Rua 2, por 25,00 metros de extensão da frente aos fundos, em ambos os lados, limitando-se pela lateral direita de quem da rua olha o imóvel, com o Lote nº 131, pela lateral esquerda com o lote nº 129, tendo 15,50 metros na linha de fundos, onde limita-se com o lote nº 121, sem benfeitorias. **LOTE nº 131**, com a área total de **387,50 M²**, medindo: 15,50 metros de frente para a Rua 2, por 25,00 metros de extensão, da frente aos fundos, em ambos os lados, limitando-se, pela lateral direita, de quem da Rua olha o imóvel, com o Lote nº 132, pela lateral esquerda, com o Lote nº 130, tendo 15,50 metros na linha de fundos, onde limita-se com o lote nº 122, sem benfeitorias. **LOTE nº 132**, com a área total de **387,50 M²**, medindo: 15,50 metros de frente para a Rua 2, por 25,00 metros de extensão, da frente aos fundos, em ambos os lados, limitando-se, pela lateral direita, de quem da Rua olha o imóvel, com o lote nº 133, pela lateral esquerda, com o Lote nº 131, tendo 15,50 metros na linha de fundos, onde limita-se com o lote nº 123, sem benfeitorias. **LOTE nº 133**, com a área total de **387,50 M²**, medindo: 15,50 metros de frente para a Rua 2, por 25,00 metros de extensão, da frente aos fundos, em

.....(segue)





REGISTRO GERAL DE IMOVEIS
GUARATUBA - PARANA

TITULAR: ALCESTE RIBAS DE MACEDO FILHO

LIVRO 2: REGISTRO GERAL - MATRICULA: 30751 - FICHA: 7 - RUBRICA: 6

ambos os lados, limitando-se, pela lateral direita, de quem da Rua olha o imóvel, com o Lote nº 134, pela lateral esquerda, com o Lote nº 132, tendo 15,50 metros na linha de fundos, onde limita-se com o lote nº 124, sem benfeitorias. **LOTE nº 134**, com a área total de **387,50 M²**, medindo: 15,50 metros de frente para a Rua 2, pela lateral direita de quem da Rua olha o imóvel, por 25,00 metros de extensão da frente aos fundos em ambos os lados, limitando-se pela lateral direita de quem da rua olha o imóvel, com o Lote nº 135, pela lateral esquerda, com o lote nº 133, tendo 15,50 metros na linha de fundos, onde limita-se com o lote nº 125, sem benfeitorias. **LOTE nº 135**, com a área total de **443,75 M²**, medindo: 17,75 metros de frente para a Rua 2, por 25,00 metros de extensão da frente aos fundos, em ambos os lados, limitando-se, pela lateral direita de quem a rua olha o imóvel, com a Rua "C", com a qual faz esquina, pela lateral esquerda, com o Lote nº 134, tendo 17,75 metros na linha de fundos, onde limita-se com o lote nº 126, sem benfeitorias. **LOTE nº 136**, com a área total de **443,75 M²**, medindo: 17,75 metros de frente para a Rua 2, por 25,00 metros de extensão, da frente aos fundos, em ambos os lados, limitando-se pela lateral direita de quem da Rua olha o imóvel, com a Rua "B", com a qual faz esquina, pela lateral esquerda com o Lote nº 137, tendo 17,75 metros na linha de fundos, onde limita-se com o lote nº 145, sem benfeitorias. **LOTE nº 137**, com a área total de **387,50 M²**, medindo: 15,50 metros de frente para a Rua 2, por 25,00 metros de extensão, da frente aos fundos, em ambos os lados, limitando-se, pela lateral direita, de quem da Rua olha o imóvel, com o Lote nº 136, pela lateral esquerda, com o Lote nº 138, tendo 15,50 metros na linha de fundos, onde limita-se com o lote nº 146, sem benfeitorias. **LOTE nº 138**, com a área total de **387,50 M²**, medindo: 15,50 metros de frente para a Rua 2, por 25,00 metros de extensão da frente aos fundos, em ambos os lados, limitando-se pela lateral direita de quem da rua olha o imóvel, com o Lote nº 137, pela lateral esquerda com o lote nº 139, tendo 15,50 metros na linha de fundos, onde limita-se com o lote nº 147, sem benfeitorias. **LOTE nº 139**, com a área total de **387,50 M²**, medindo: 15,50 metros de frente para a Rua 2, por 25,00 metros de extensão, da frente aos fundos, em ambos os lados, limitando-se, pela lateral direita, de quem da Rua olha o imóvel, com o lote nº 139, pela lateral esquerda, com o Lote nº 141, tendo 15,50 metros na linha de fundos, onde limita-se com o lote nº 149, sem benfeitorias. **LOTE nº 141**, com a área total de **387,50 M²**, medindo: 15,50 metros de frente para a Rua 2, por 25,00 metros de extensão, da frente aos fundos, em ambos os lados, limitando-se, pela lateral direita, de quem da Rua olha o imóvel, com o lote nº 139, pela lateral esquerda, com o Lote nº 141, tendo 15,50 metros na linha de fundos, onde limita-se com o lote nº 149, sem benfeitorias. **LOTE nº 142**, tendo 15,50 metros na linha de fundos, onde limita-se com o lote nº 151, sem benfeitorias. **LOTE nº 142**, com a área total de **387,50 M²**, medindo: 15,50 metros de frente para a Rua 2, pela lateral direita de quem da Rua olha o imóvel, por 25,00 metros de extensão da frente aos fundos em ambos os lados, limitando-se com o Lote nº 141, pela lateral esquerda, com o Lote nº 143, tendo 15,50 metros na linha de fundos, onde limita-se com o lote nº 151 sem benfeitorias. **LOTE nº 143**, com a área total de **387,50 M²**, medindo: 15,50 metros de frente para a Rua 2, por 25,00 metros de extensão da frente aos fundos, em ambos os lados, limitando-se, pela lateral direita de quem a rua olha o imóvel, com o Lote nº 142, pela lateral esquerda, com o Lote nº 144, tendo 15,50 metros na linha de fundos, onde limita-se com o lote nº 152, sem benfeitorias. **LOTE nº 144**, com a área total de **443,75 M²**, medindo: 17,75 metros de frente para a Rua 2, por 25,00

.....(segue)

metros de extensão, da frente aos fundos, em ambos os lados, limitando-se pela lateral direita de quem da Rua olha o imóvel, com o lote nº 143, pela lateral esquerda com a Rua "C", com a qual faz esquina, tendo 17,75 metros na linha de fundos, onde limita-se com o lote nº 153, sem benfeitorias. **LOTE nº 145**, com a área total de **443,75 M²**, medindo: 17,75 metros de frente para a Rua 3, por 25,00 metros de extensão, da frente aos fundos, em ambos os lados, limitando-se, pela lateral direita, de quem da Rua olha o imóvel, com o Lote nº 146, pela lateral esquerda, com a Rua "B", com a qual faz esquina, tendo 17,75 metros na linha de fundos, onde limita-se com o lote nº 136, sem benfeitorias. **LOTE nº 146**, com a área total de **387,50 M²**, medindo: 15,50 metros de frente para a Rua 3, por 25,00 metros de extensão da frente aos fundos, em ambos os lados, limitando-se pela lateral direita de quem da rua olha o imóvel, com o Lote nº 147, pela lateral esquerda com o lote nº 145, tendo 15,50 metros na linha de fundos, onde limita-se com o lote nº 137, sem benfeitorias. **LOTE nº 147**, com a área total de **387,50 M²**, medindo: 15,50 metros de frente para a Rua 3, por 25,00 metros de extensão, da frente aos fundos, em ambos os lados, limitando-se, pela lateral direita, de quem da Rua olha o imóvel, com o Lote nº 148, pela lateral esquerda, com o Lote nº 146, tendo 15,50 metros na linha de fundos, onde limita-se com o lote nº 138, sem benfeitorias. **LOTE nº 148**, com a área total de **387,50 M²**, medindo: 15,50 metros de frente para a Rua 3, por 25,00 metros de extensão, da frente aos fundos, em ambos os lados, limitando-se, pela lateral direita, de quem da Rua olha o imóvel, com o Lote nº 149, pela lateral esquerda, com o Lote nº 147, tendo 15,50 metros na linha de fundos, onde limita-se com o lote nº 139, sem benfeitorias. **LOTE nº 149**, com a área total de **387,50 M²**, medindo: 15,50 metros de frente para a Rua 3, por 25,00 metros de extensão, da frente aos fundos, em ambos os lados, limitando-se, pela lateral direita, de quem da Rua olha o imóvel, com o Lote nº 150, pela lateral esquerda, com o Lote nº 148, tendo 15,50 metros na linha de fundos, onde limita-se com o lote nº 140, sem benfeitorias. **LOTE nº 150**, com a área total de **387,50 M²**, medindo: 15,50 metros de frente para a Rua 3, pela lateral direita de quem da Rua olha o imóvel, por 25,00 metros de extensão da frente aos fundos em ambos os lados, limitando-se pela lateral direita de quem da rua olha o imóvel, com o Lote nº 151, pela lateral esquerda, com o lote nº 149, tendo 15,50 metros na linha de fundos, onde limita-se com o lote nº 141, sem benfeitorias. **LOTE nº 151**, com a área total de **387,50 M²**, medindo: 15,50 metros de frente para a Rua 3, por 25,00 metros de extensão da frente aos fundos, em ambos os lados, limitando-se, pela lateral direita de quem a rua olha o imóvel, com o Lote nº 152, pela lateral esquerda, com o Lote nº 150, tendo 15,50 metros na linha de fundos, onde limita-se com o lote nº 142, sem benfeitorias. **LOTE nº 152**, com a área total de **387,50 M²**, medindo: 15,50 metros de frente para a Rua 3, por 25,00 metros de extensão, da frente aos fundos, em ambos os lados, limitando-se pela lateral direita de quem da Rua olha o imóvel, com o Lote nº 153, pela lateral esquerda com o Lote nº 151, tendo 15,50 metros na linha de fundos, onde limita-se com o lote nº 143, sem benfeitorias. **LOTE nº 153**, com a área total de **443,50 M²**, medindo: 17,75 metros de frente para a Rua 3, por 25,00 metros de extensão, da frente aos fundos, em ambos os lados, limitando-se, pela lateral direita, de quem da Rua olha o imóvel, com a Rua "C", com a qual faz esquina, pela lateral esquerda, com o Lote nº 152, tendo 17,75 metros na linha de fundos, onde limita-se com o lote nº 144 sem benfeitorias. **LOTE nº 154**, com a área total de **443,50 M²**, medindo: 17,75 metros de frente para a Rua 3, por 25,00 metros de extensão da frente aos fundos, em ambos os lados, limitando-se pela lateral direita de quem da rua olha o imóvel, com a Rua "B", com a qual faz esquina, pela lateral esquerda com o lote nº 155, tendo 17,75 metros na linha de fundos, onde limita-se com o lote nº 163, sem benfeitorias. **LOTE nº 155**, com a área total de **387,50 M²**, medindo: 15,50 metros de frente para a Rua 3, por 25,00 metros de extensão, da frente aos fundos, em ambos os lados, limitando-se, pela lateral direita, de quem da Rua olha o imóvel, com o Lote nº 154 pela lateral esquerda, com o Lote nº 156, tendo 15,50 metros na linha de fundos, onde limita-se com o lote nº 164, sem benfeitorias. **LOTE nº 156**, com a área total de **387,50 M²**, medindo: 15,50 metros de frente para a Rua 3, por 25,00 metros de extensão, da frente aos fundos, em

.....(segue)

PARA VALORES CONSIDERÁVEIS



REGISTRO GERAL DE IMOVEIS
Sistema de Registro
 Unificado de Imóveis
GUARATUBA - PARANA

TITULAR: ALCESTE RIBAS DE MACEDO FILHO

LIVRO 2: REGISTRO GERAL - MATRICULA: 30751 - FICHA: 8 - RUBRICA:

ambos os lados, limitando-se, pela lateral direita, de quem da Rua olha o imóvel, com o lote nº 155 pela lateral esquerda, com o Lote nº 157, tendo 15,50 metros na linha de fundos, onde limita-se com o lote nº 165, sem benfeitorias. **LOTE nº 157**, com a área total de **387,50 M²**, medindo: 15,50 metros de frente para a Rua 3, por 25,00 metros de extensão, da frente aos fundos, em ambos os lados, limitando-se, pela lateral direita, de quem da Rua olha o imóvel, com o lote nº 156, pela lateral esquerda, com o Lote nº 158, tendo 15,50 metros na linha de fundos, onde limita-se com o lote nº 166, sem benfeitorias. **LOTE nº 158**, com a área total de **387,50 M²**, medindo: 15,50 metros de frente para a Rua 3, pela lateral direita de quem da Rua olha o imóvel, com o lote nº 157, pela lateral esquerda, com o Lote nº 159, tendo 15,50 metros na linha de fundos, onde limita-se com o lote nº 167 sem benfeitorias. **LOTE nº 159**, com a área total de **387,50 M²**, medindo: 15,50 metros de frente para a Rua 4, por 25,00 metros de extensão da frente aos fundos, em ambos os lados, limitando-se, pela lateral direita de quem a rua olha o imóvel, com o Lote nº 168, pela lateral esquerda, com o Lote nº 160, tendo 15,50 metros na linha de fundos, onde limita-se com o lote nº 168, sem benfeitorias. **LOTE nº 160**, com a área total de **387,50 M²**, medindo: 15,50 metros de frente para a Rua 3, por 25,00 metros de extensão, da frente aos fundos, em ambos os lados, limitando-se pela lateral direita de quem da Rua olha o imóvel, com o lote nº 159, pela lateral esquerda com o Lote nº 161, tendo 15,50 metros na linha de fundos, onde limita-se com o lote nº 169, sem benfeitorias. **LOTE nº 161**, com a área total de **387,50 M²**, medindo: 15,50 metros de frente para a Rua 3, por 25,00 metros de extensão, da frente aos fundos, em ambos os lados, limitando-se, pela lateral direita, de quem da Rua olha o imóvel, com o Lote nº 160, pela lateral esquerda, com o Lote nº 162, tendo 15,50 metros na linha de fundos, onde limita-se com o lote nº 170, sem benfeitorias. **LOTE nº 162**, com a área total de **443,75 M²**, medindo: 17,75 metros de frente para a Rua 3, por 25,00 metros de extensão da frente aos fundos, em ambos os lados, limitando-se pela lateral direita de quem da rua olha o imóvel, com o Lote nº 161, pela lateral esquerda com a Rua "C", com a qual faz esquina, tendo 17,75 metros na linha de fundos, onde limita-se com o lote nº 171, sem benfeitorias. **LOTE nº 163**, com a área total de **443,75 M²**, medindo: 17,75 metros de frente para a Rua 4, por 25,00 metros de extensão, da frente aos fundos, em ambos os lados, limitando-se, pela lateral direita, de quem da Rua olha o imóvel, com o Lote nº 164, pela lateral esquerda com a Rua "C", com a qual faz esquina, tendo 17,75 metros na linha de fundos, onde limita-se com o nº 154, sem benfeitorias. **LOTE nº 164**, com a área total de **387,50 M²**, medindo: 15,50 metros de frente para a Rua 4, por 25,00 metros de extensão, da frente aos fundos, em ambos os lados, limitando-se, pela lateral direita, de quem da Rua olha o imóvel, com o lote nº 165 pela lateral esquerda, com o Lote nº 163, tendo 15,50 metros na linha de fundos, onde limita-se com o lote nº 155, sem benfeitorias. **LOTE nº 165**, com a área total de **387,50 M²**, medindo: 15,50 metros de frente para a Rua 4, por 25,00 metros de extensão, da frente aos fundos, em ambos os lados, limitando-se, pela lateral direita, de quem da Rua olha o imóvel, com o lote nº 166, pela lateral esquerda, com o Lote nº 164, tendo 15,50 metros na linha de fundos, onde limita-se com o lote nº 156, sem benfeitorias. **LOTE nº 166**, com a área total de **387,50 M²**, medindo: 15,50 metros de frente para a Rua 4, pela lateral direita de quem da Rua olha o imóvel, com o lote nº 167, pela lateral esquerda, com o Lote nº 165, tendo 15,50 metros na linha de fundos, onde limita-se com o lote nº 157 sem benfeitorias. **LOTE nº 167**, com a área total de **387,50 M²**, medindo: 15,50 metros de frente para a Rua 4, por 25,00 metros de extensão da frente aos fundos, em ambos os lados, limitando-se, pela lateral direita de quem a rua olha o imóvel, com o Lote nº 168, pela lateral esquerda, com o Lote nº 166, tendo 15,50 metros na linha de fundos, onde limita-se com o lote nº 166

.....(segue)

NÃO INVIOLAR O REGISTRO

Registro de Imóveis via www.ridigital.org.br

30751

nº 158, sem benfeitorias. **LOTE nº 168**, com a área total de **387,50 M²**, medindo: 15,50 metros de frente para a Rua 4, por 25,00 metros de extensão, da frente aos fundos, em ambos os lados, limitando-se pela lateral direita de quem da Rua olha o imóvel, com o lote nº 169, pela lateral esquerda com o Lote nº 167, tendo 15,50 metros na linha de fundos, onde limita-se com o lote nº 159, sem benfeitorias. **LOTE nº 169**, com a área total de **387,50 M²**, medindo: 15,50 metros de frente para a Rua 4, por 25,00 metros de extensão, da frente aos fundos, em ambos os lados, limitando-se, pela lateral direita, de quem da Rua olha o imóvel, com o Lote nº 170, pela lateral esquerda, com o Lote nº 168, tendo 15,50 metros na linha de fundos, onde limita-se com o lote nº 160, sem benfeitorias. **LOTE nº 170**, com a área total de **387,50 M²**, medindo: 15,50 metros de frente para a Rua 4, por 25,00 metros de extensão da frente aos fundos, em ambos os lados, limitando-se pela lateral direita de quem da rua olha o imóvel, com o Lote nº 171, pela lateral esquerda com o Lote nº 170, tendo 15,50 metros na linha de fundos, onde limita-se com o lote nº 161, sem benfeitorias. **LOTE nº 171**, com a área total de **443,75 M²**, medindo: 17,75 metros de frente para a Rua 4, por 25,00 metros de extensão, da frente aos fundos, em ambos os lados, limitando-se, pela lateral direita, de quem da Rua olha o imóvel, com a Rua "C", com a qual faz esquina, pela lateral esquerda com o Lote nº 170, tendo 17,75 metros na linha de fundos, onde limita-se com o lote nº 162, sem benfeitorias. **LOTE nº 172**, com a área total de **375,00 M²**, medindo: 15,00 metros de frente para a Rua 1, por 25,00 metros de extensão, da frente aos fundos, em ambos os lados, limitando-se, pela lateral direita, de quem da Rua olha o imóvel, com a Rua "B", com a qual faz esquina, pela lateral esquerda, com o Lote nº 173, tendo 15,00 metros na linha de fundos, onde limita-se com o lote nº 176, sem benfeitorias. **LOTE nº 173**, com a área total de **375,00 M²**, medindo: 15,00 metros de frente para a Rua 1, por 25,00 metros de extensão, da frente aos fundos, em ambos os lados, limitando-se, pela lateral direita, de quem da Rua olha o imóvel, com o Lote nº 172, pela lateral esquerda, com o Lote nº 174, tendo 15,00 metros na linha de fundos, onde limita-se com o lote nº 177, sem benfeitorias. **LOTE nº 174**, com a área total de **375,00 M²**, medindo: 15,00 metros de frente para a Rua 1, pela lateral direita de quem da Rua olha o imóvel, por 25,00 metros de extensão da frente aos fundos em ambos os lados, limitando-se pela lateral direita de quem da rua olha o imóvel, com o Lote nº 173, pela lateral esquerda, com o lote nº 175, tendo 15,00 metros na linha de fundos, onde limita-se com o lote nº 178, sem benfeitorias. **LOTE nº 175**, com a área total de **375,00 M²**, medindo: 15,00 metros de frente para a Rua 1, por 25,00 metros de extensão da frente aos fundos, em ambos os lados, limitando-se, pela lateral direita de quem a rua olha o imóvel, com o Lote nº 174, pela lateral esquerda, com terras do Morro Caiubá., tendo 15,00 metros na linha de fundos, onde limita-se com o lote nº 179, sem benfeitorias. **LOTE nº 176**, com a área total de **375,00 M²**, medindo: 15,00 metros de frente para a Rua 2, por 25,00 metros de extensão, da frente aos fundos, em ambos os lados, limitando-se pela lateral direita de quem da Rua olha o imóvel, com o Lote nº 177, pela lateral esquerda com a Rua "C", com a qual faz esquina, tendo 15,00 metros na linha de fundos, onde limita-se com o lote nº 172, sem benfeitorias. **LOTE nº 177**, com a área total de **375,00 M²**, medindo: 15,00 metros de frente para a Rua 2, por 25,00 metros de extensão, da frente aos fundos, em ambos os lados, limitando-se, pela lateral direita, de quem da Rua olha o imóvel, com o Lote nº 178, pela lateral esquerda, com o Lote nº 176, tendo 15,00 metros na linha de fundos, onde limita-se com o lote nº 173 sem benfeitorias. **LOTE nº 178**, com a área total de **375,00 M²**, medindo: 15,00 metros de frente para a Rua 2, por 25,00 metros de extensão da frente aos fundos, em ambos os lados, limitando-se pela lateral direita de quem da rua olha o imóvel, com o Lote nº 179, pela lateral esquerda com o lote nº 177, tendo 15,00 metros na linha de fundos, onde limita-se com o lote nº 174, sem benfeitorias. **LOTE nº 179**, com a área total de **375,00 M²**, medindo: 15,00 metros de frente para a Rua 2, por 25,00 metros de extensão, da frente aos fundos, em ambos os lados, limitando-se, pela lateral direita, de quem da Rua olha o imóvel, com terras do Morro Caiubá, pela lateral esquerda, com o Lote nº 178, tendo 15,00 metros na linha de fundos, onde limita-se com o lote nº 175, sem benfeitorias. **LOTE nº 180**, com a área total de **375,00 M²**, medindo: 15,00 metros de frente

.....(segue)



REGISTRO GERAL DE IMOVEIS
GUARATUBA - PARANA

TITULAR: ALCESTE RIBAS DE MACEDO FILHO

LIVRO 2: REGISTRO GERAL - MATRICULA: 30751 - FICHA: 9 - RUBRICA: 8

para a Rua 2, por 25,00 metros de extensão, da frente aos fundos, em ambos os lados, limitando-se, pela lateral direita, de quem da Rua olha o imóvel, com a Rua "C" com a qual faz esquina, pela lateral esquerda, com o Lote nº 181, tendo 15,00 metros na linha de fundos, onde limita-se com o lote nº 184, sem benfeitorias. **LOTE nº 181**, com a área total de **375,00 M²**, medindo: 15,00 metros de frente para a Rua 2, por 25,00 metros de extensão, da frente aos fundos, em ambos os lados, limitando-se, pela lateral direita, de quem da Rua olha o imóvel, com o lote nº 180, pela lateral esquerda, com o Lote nº 182, tendo 15,00 metros na linha de fundos, onde limita-se com o lote nº 185, sem benfeitorias. **LOTE nº 182**, com a área total de **375,00 M²**, medindo: 15,00 metros de frente para a Rua 2, pela lateral direita de quem da Rua olha o imóvel, com o lote nº 181, pela lateral esquerda, com o Lote nº 183, tendo 15,00 metros na linha de fundos, onde limita-se com o lote nº 186 sem benfeitorias. **LOTE nº 183**, com a área total de **375,00 M²**, medindo: 15,00 metros de frente para a Rua 2, por 25,00 metros de extensão da frente aos fundos, em ambos os lados, limitando-se, pela lateral direita de quem a rua olha o imóvel, com o Lote nº 182, pela lateral esquerda, com terrenos do Morro Caiuba, tendo 15,00 metros na linha de fundos, onde limita-se com o lote nº 187, sem benfeitorias. **LOTE nº 184**, com a área total de **375,00 M²**, medindo: 15,00 metros de frente para a Rua 3, por 25,00 metros de extensão, da frente aos fundos, em ambos os lados, limitando-se pela lateral direita de quem da Rua olha o imóvel, com o lote nº 185, pela lateral esquerda com a Rua "C", com a qual faz esquina, tendo 15,00 metros na linha de fundos, onde limita-se com o lote nº 180, sem benfeitorias. **LOTE nº 185**, com a área total de **375,00 M²**, medindo: 15,00 metros de frente para a Rua 3, por 25,00 metros de extensão, da frente aos fundos, em ambos os lados, limitando-se, pela lateral direita, de quem da Rua olha o imóvel, com o Lote nº 186, pela lateral esquerda, com o Lote nº 185, tendo 15,00 metros na linha de fundos, onde limita-se com o lote nº 181, sem benfeitorias. **LOTE nº 186**, com a área total de **375,00 M²**, medindo: 15,00 metros de frente para a Rua 3, por 25,00 metros de extensão da frente aos fundos, em ambos os lados, limitando-se pela lateral direita de quem da rua olha o imóvel, com o Lote nº 187, pela lateral esquerda com o Lote nº 185, tendo 15,00 metros na linha de fundos, onde limita-se com o lote nº 182, sem benfeitorias. **LOTE nº 187**, com a área total de **375,00 M²**, medindo: 15,00 metros de frente para a Rua 3, por 25,00 metros de extensão, da frente aos fundos, em ambos os lados, limitando-se, pela lateral direita, de quem da Rua olha o imóvel, com terrenos do Morro Caiuba, pela lateral esquerda com o Lote nº 186, tendo 15,00 metros na linha de fundos, onde limita-se com o lote nº 183, sem benfeitorias. **LOTE nº 188**, com a área total de **375,00 M²**, medindo: 15,00 metros de frente para a Rua 3, por 25,00 metros de extensão, da frente aos fundos, em ambos os lados, limitando-se, pela lateral direita, de quem da Rua olha o imóvel, com a Rua "C", com a qual faz esquina, pela lateral esquerda, com o Lote nº 189, tendo 15,00 metros na linha de fundos, onde limita-se com o lote nº 192, sem benfeitorias. **LOTE nº 189**, com a área total de **375,00 M²**, medindo: 15,00 metros de frente para a Rua 3, por 25,00 metros de extensão, da frente aos fundos, em ambos os lados, limitando-se, pela lateral direita, de quem da Rua olha o imóvel, com o Lote nº 188, pela lateral esquerda, com o Lote nº 190, tendo 15,00 metros na linha de fundos, onde limita-se com o lote nº 193, sem benfeitorias. **LOTE nº 190**, com a área total de **375,00 M²**, medindo: 15,00 metros de frente para a Rua 3, pela lateral direita de quem da Rua olha o imóvel, com o Lote nº 189, pela lateral esquerda, com o lote nº 191, tendo 15,00 metros na linha de fundos, onde limita-se com o lote nº 194, sem benfeitorias. **LOTE nº 191**, com a área total de **375,00 M²**, medindo: 15,00 metros de frente para a Rua 3, por 25,00 metros de extensão da frente aos fundos, em ambos os lados, limitando-se, pela lateral direita de quem a rua olha o

.....(segue)

Registro de Imóveis via www.ridigital.org.br

30751

imóvel, com o Lote nº 190, pela lateral esquerda, com terras do Morro Caiubá, tendo 15,00 metros na linha de fundos, onde limita-se com o lote nº 195, sem benfeitorias. **LOTE nº 192**, com a área total de **375,00 M²**, medindo: 15,00 metros de frente para a Rua 4, por 25,00 metros de extensão, da frente aos fundos, em ambos os lados, limitando-se pela lateral direita de quem da Rua olha o imóvel, com o Lote nº 193, pela lateral esquerda com a Rua "C", com a qual faz esquina, tendo 15,00 metros na linha de fundos, onde limita-se com o lote nº 188, sem benfeitorias. **LOTE nº 193**, com a área total de **375,00 M²**, medindo: 15,00 metros de frente para a Rua 4, por 25,00 metros de extensão, da frente aos fundos, em ambos os lados, limitando-se, pela lateral direita, de quem da Rua olha o imóvel, com o Lote nº 194, pela lateral esquerda, com o Lote nº 192, tendo 15,00 metros na linha de fundos, onde limita-se com o lote nº 189 sem benfeitorias. **LOTE nº 194**, com a área total de **375,00 M²**, medindo: 15,00 metros de frente para a Rua 4, por 25,00 metros de extensão da frente aos fundos, em ambos os lados, limitando-se pela lateral direita de quem da rua olha o imóvel, com o Lote nº 195, pela lateral esquerda com o lote nº 193, tendo 15,00 metros na linha de fundos, onde limita-se com o lote nº 190, sem benfeitorias. **LOTE nº 195**, com a área total de **375,00 M²**, medindo: 15,00 metros de frente para a Rua 4, por 25,00 metros de extensão, da frente aos fundos, em ambos os lados, limitando-se, pela lateral direita, de quem da Rua olha o imóvel, com terras do Morro Caiubá, pela lateral esquerda, com o Lote nº 194, tendo 15,00 metros na linha de fundos, onde limita-se com o lote nº 191, sem benfeitorias. Foram apresentados os documentos exigidos pelo Artigo 18, da Lei nº 6.764/79 e o "Edital" de que trata o Artigo 19, da referida Lei, foi publicado no "Diário Oficial da SEQUE Justica, nos dias: 03/08/1994; 11/08/1994 e 12/08/1994, transcorridos o prazo de 15 dias, sem que houvesse apresentação de impugnação do Registro. Consoante Memorial Descritivo anexo ao processo, os Lotes nº s: 110; 111; 112; 113; 114 e 115, serão destinados à Praças e Causionados ao Poder Público o Município de Matinhos-Pr. Todos os documentos apresentados, ficam arquivados neste Ofício. Para efeito de anotações das alienações dos lotes, passa-se a enumerá-los:

LOTES nº s:

- 01-Matricula nº VIDE AV. 24
- 03-Matricula nº VIDE AV. 26
- 05-Matricula nº
- 07-Matricula nº 36.659
- 09-Matricula nº
- 11-Matricula nº
- 13-Matricula nº VIDE AV. 9
- 15-Matricula nº
- 17-Matricula nº VIDE AV. 20
- 19-Matricula nº
- 21-Matricula nº 36.660
- 23-Matricula nº
- 25-Matricula nº
- 27-Matricula nº VIDE AV. 31
- 29-Matricula nº
- 31-Matricula nº
- 33-Matricula nº VIDE.
- 35-Matricula nº VIDE AV. 54
- 37-Matricula nº VIDE AV. 18
- 39-Matricula nº
- 41-Matricula nº
- 43-Matricula nº
- 45-Matricula nº
- 47-Matricula nº VIDE AV. 55
- 49-Matricula nº VIDE AV. 19
- 51-Matricula nº
- 53-Matricula nº VIDE AV. 6
- 55-Matricula nº
- 57-Matricula nº
- 59-Matricula nº
- 61-Matricula nº
- 63-Matricula nº

LOTES nº s:

- 02-Matricula nº VIDE AV. 25
- 04-Matricula nº 34.178
- 06-Matricula nº VIDE AV. 8
- 08-Matricula nº
- 10-Matricula nº VIDE AV. 27
- 12-Matricula nº
- 14-Matricula nº
- 16-Matricula nº VIDE AV. 28
- 18-Matricula nº
- 20-Matricula nº 34.632
- 22-Matricula nº VIDE AV. 10
- 24-Matricula nº
- 26-Matricula nº VIDE AV. 30
- 28-Matricula nº
- 30-Matricula nº
- 32-Matricula nº
- 34-Matricula nº VIDE AV. 53
- 36-Matricula nº VIDE AV. 17
- 38-Matricula nº
- 40-Matricula nº
- 42-Matricula nº
- 44-Matricula nº
- 46-Matricula nº
- 48-Matricula nº VIDE AV. 56
- 50-Matricula nº VIDE AV. 20
- 52-Matricula nº
- 54-Matricula nº VIDE AV. 7
- 56-Matricula nº
- 58-Matricula nº 38.487
- 60-Matricula nº
- 62-Matricula nº
- 64-Matricula nº

(segue)



REGISTRO GERAL DE IMOVEIS
Sistema de Registro
de Imóveis
GUARATUBA - PARANA

TITULAR: ALCESTE RIBAS DE MACEDO FILHO

LIVRO 2: REGISTRO GERAL - MATRICULA: 30751 - FICHA: 10 - RUBRICA: 8

- 65-Matricula nº *VIDE AV. 32*
- 67-Matricula nº
- 69-Matricula nº
- 71-Matricula nº
- 73-Matricula nº
- 75-Matricula nº *VIDE AV. 33*
- 77-Matricula nº
- 79-Matricula nº
- 81-Matricula nº *34.309*
- 83-Matricula nº *VIDE AV. 34*
- 85-Matricula nº
- 87-Matricula nº
- 89-Matricula nº *38.448*
- 91-Matricula nº
- 93-Matricula nº
- 95-Matricula nº
- 97-Matricula nº
- 99-Matricula nº *VIDE AV. 36*

- 66-Matricula nº
- 68-Matricula nº *38.486*
- 70-Matricula nº
- 72-Matricula nº
- 74-Matricula nº
- 76-Matricula nº
- 78-Matricula nº
- 80-Matricula nº
- 82-Matricula nº *35.275*
- 84-Matricula nº *VIDE 35*
- 86-Matricula nº
- 88-Matricula nº
- 90-Matricula nº
- 92-Matricula nº
- 94-Matricula nº *VIDE AV. 36*
- 96-Matricula nº
- 98-Matricula nº
- 100-Matricula nº

LOTES nº s:

- 101-Matricula nº
- 103-Matricula nº
- 105-Matricula nº
- 107-Matricula nº
- 109-Matricula nº *VIDE AV. 37*

LOTES nº s:

- 102-Matricula nº
- 104-Matricula nº
- 106-Matricula nº
- 108-Matricula nº

:- LOTES DESTINADOS A PRACAS CAUCIONADOS AO PODER PUBLICO "PREFEITURA MUNICIPAL DE MATINHOS-PR"

- 110- Matricula nº *VIDE AV. 47*
- 111- Matricula nº *VIDE AV. 48*
- 112- Matricula nº *VIDE AV. 49*
- 113- Matricula nº *VIDE AV. 50*
- 114- Matricula nº *VIDE AV. 51*
- 115- Matricula nº *VIDE AV. 52*

LOTES nº s:

- 117-Matricula nº
- 119-Matricula nº
- 121-Matricula nº
- 123-Matricula nº *32.683*
- 125-Matricula nº
- 127-Matricula nº
- 129-Matricula nº
- 131-Matricula nº
- 133-Matricula nº *34.188*
- 135-Matricula nº *36.662*
- 137-Matricula nº
- 139-Matricula nº *VIDE AV. 42*
- 141-Matricula nº
- 143-Matricula nº *VIDE AV. 38*
- 145-Matricula nº
- 147-Matricula nº
- 149-Matricula nº
- 151-Matricula nº
- 153-Matricula nº
- 155-Matricula nº
- 157-Matricula nº
- 159-Matricula nº

LOTES nº s:

- 116-Matricula nº
- 118-Matricula nº
- 120-Matricula nº
- 122-Matricula nº
- 124-Matricula nº *32.108*
- 126-Matricula nº *36.661*
- 128-Matricula nº
- 130-Matricula nº
- 132-Matricula nº *35.274*
- 134-Matricula nº *VIDE AV. 58*
- 136-Matricula nº
- 138-Matricula nº *VIDE AV. 43*
- 140-Matricula nº *36.663*
- 142-Matricula nº *VIDE AV. 48*
- 144-Matricula nº *VIDE AV. 44*
- 146-Matricula nº
- 148-Matricula nº
- 150-Matricula nº
- 152-Matricula nº *VIDE AV. 39*
- 154-Matricula nº
- 156-Matricula nº
- 158-Matricula nº *36.664*
- 160-Matricula nº

(segue)

161-Matricula nº
163-Matricula nº
165-Matricula nº
167-Matricula nº 36.665
169-Matricula nº
171-Matricula nº
173-Matricula nº
175-Matricula nº VIDE AV. 61
177-Matricula nº
179-Matricula nº VIDE AV. 62
181-Matricula nº
183-Matricula nº 36.667
185-Matricula nº
187-Matricula nº 36.669
189-Matricula nº VIDE AV. 57
191-Matricula nº
193-Matricula nº
195-Matricula nº

162-Matricula nº
164-Matricula nº
166-Matricula nº
168-Matricula nº
170-Matricula nº
172-Matricula nº
174-Matricula nº VIDE AV. 59
176-Matricula nº
178-Matricula nº VIDE AV. 60
180-Matricula nº
182-Matricula nº 36.666
184-Matricula nº VIDE AV. 46
186-Matricula nº 36.668
188-Matricula nº
190-Matricula nº 36.670
192-Matricula nº
194-Matricula nº 36.671

Dist. nº 2512/94; Custas: 1950 VRC. O referido é verdade e dou fé.
Guaratuba, 19 de Setembro de 1994. (a) _____
Oficial. _____ HE

AV-2/30.751 - Conforme Ofício nº 389/97, expedido pelo MM. Juízo de Direito Substituto da Comarca de Guaratuba-PR, Dr. Eduardo Fagundes Junior, em 29-07-1997, esse em atendimento ao contido nos autos de Medida Cautelar Inominada, autuado sob nº 214/97 em que são requerentes Jacira Paranhos e outros e requerido Josil Corrêa Mendes Taber e outros, procede-se a esta averbação que em determinação ao Ofício desse respeitável Juízo, é efetuado a SUSTAÇÃO DOS EFEITOS da presente matrícula e naquelas que eventualmente hajam sido abertas em sequencia das mesmas. Custas: Nihil. O referido é verdade e dou fé. Guaratuba, 14 de agosto de 1.997 (a) _____
Oficial. _____

AV.3/30.751 Prot. nº 123.585 de 06/02/2019 - **Cancelamento de Sustação de Efeitos:** Por Ofício nº 10/2019, expedido pelo Juízo de Direito da Vara Cível de Matinhos, de referência aos autos de tutela cautelar antecedente nº 1498-93.1999.8.16.0116, quanto à averbação acima (AV.2), fica averbado o seu cancelamento **apenas quanto aos Lotes 53 e 54**. Custas: R\$ 60,79 (315 VRC). SELO DIGITAL Nº zo5sX . ccA5y . png08. Controle: saY8G . QP4aP. Guaratuba, 28 de fevereiro de 2019.
(a) _____ Rafael Scholze. RS

Av.4/30.751 - Prot. nº 130.065 de 08/05/2020 - **Cancelamento de Sustação de Efeitos:** Por Ofício nº 10/2019, expedido pelo Juízo de Direito da Vara Cível de Matinhos, de referência aos autos de nº 1498-93.1999.8.16.0116, quanto à averbação acima registrada (AV.2), fica averbado o seu cancelamento **apenas quanto aos Lotes 06, 13, 22 e 32**. Custas: R\$ 60,79 (315 VRC). Funrejus: R\$ 15,20. Guaratuba, 14 de maio de 2020. (a) _____ Roxele A. Galan Sudoski.
GOA

Av.5/30.751 - Prot. nº 130.167 de 19/05/2020 - **Retificação de CPF:** A requerimento do título deste protocolo, instruído com documento comprobatório, fica retificado o CPF de Célia Mendes Baumgartem, pois o certo é que está inscrita no CPF 059.351.649-49. Hash: 0b7b.bf0b.0a03.3e7f.6343.d8c9.a612.9656.6731.60c2. Custas: R\$ 11,58 (60 VRC). Funrejus: R\$ 2,89. Guaratuba, 21 de maio de 2020. (a) _____ Rafael Schoize (Substituto). GOA

Av.6/30.751 - **ENCERRAMENTO:** Conforme Ofício nº 255/2020, expedido pela Serventia Registral Imobiliária da Comarca de Matinhos-PR, em data de 02/06/2020, e para cumprimento do artigo 541, § 1º (Provimento 249/2013) do Código de Normas da Corregedoria-Geral de Justiça do Estado do Paraná, procede-se a esta averbação para fazer constar que, com relação ao **Lote nº 53 (cinquenta e três)** da presente matrícula foi aberta a **matrícula nº. 52.209 na Serventia Registral Imobiliária da Comarca de Matinhos-PR**. Custas: R\$ 11,58 (60 VRC). Funrejus: R\$

**REGISTRO DE IMÓVEIS
COMARCA DE GUARATUBA - PR
OFICIAL: GABRIEL FERNANDO DO AMARAL**

LIVRO: 2 - REGISTRO GERAL - MATRICULA: 30.751 FICHA: 11 - RUBRICA: 1

2.89. Guaratuba, 05 de junho de 2020. (a) Roxele A. Galan Sudoski Roxele A. Galan Sudoski. MDS

Av.7/30.751 - **ENCERRAMENTO:** Conforme Ofício nº. 255/2020, expedido pela Serventia Registral Imobiliária da Comarca de Matinhos-PR, em data de 02/06/2020, e para cumprimento do artigo 541, § 1º (Provimento 249/2013) do Código de Normas da Corregedoria-Geral de Justiça do Estado do Paraná, procede-se a esta averbação para fazer constar que, com relação ao **Lote nº 54 (cinquenta e quatro)** da presente matrícula foi aberta a matrícula nº. **52.210 na Serventia Registral Imobiliária da Comarca de Matinhos-PR**. Custas: R\$ 11,58 (60 VRC). Funrejus: R\$ 2,89. Guaratuba, 05 de junho de 2020. (a) Roxele A. Galan Sudoski Roxele A. Galan Sudoski. MDS

Av.8/30.751 - **ENCERRAMENTO:** Conforme Ofício nº. 384/2020, expedido pela Serventia Registral Imobiliária da Comarca de Matinhos-PR, em data de 03/08/2020, e para cumprimento do artigo 541, § 1º (Provimento 249/2013) do Código de Normas da Corregedoria-Geral de Justiça do Estado do Paraná, procede-se a esta averbação para fazer constar que, com relação ao **Lote nº 06 (seis)** da presente matrícula foi aberta a matrícula nº. **52.395 na Serventia Registral Imobiliária da Comarca de Matinhos-PR**. Custas: R\$ 11,58 (60 VRC). Funrejus: R\$ 2,89. Guaratuba, 06 de agosto de 2020. (a) Roxele A. Galan Sudoski Roxele A. Galan Sudoski. MDS

Av.9/30.751 - **ENCERRAMENTO:** Conforme Ofício nº. 384/2020, expedido pela Serventia Registral Imobiliária da Comarca de Matinhos-PR, em data de 03/08/2020, e para cumprimento do artigo 541, § 1º (Provimento 249/2013) do Código de Normas da Corregedoria-Geral de Justiça do Estado do Paraná, procede-se a esta averbação para fazer constar que, com relação ao **Lote nº 13 (treze)** da presente matrícula foi aberta a matrícula nº. **52.396 na Serventia Registral Imobiliária da Comarca de Matinhos-PR**. Custas: R\$ 11,58 (60 VRC). Funrejus: R\$ 2,89. Guaratuba, 06 de agosto de 2020. (a) Roxele A. Galan Sudoski Roxele A. Galan Sudoski. MDS

Av.10/30.751 - **ENCERRAMENTO:** Conforme Ofício nº. 384/2020, expedido pela Serventia Registral Imobiliária da Comarca de Matinhos-PR, em data de 03/08/2020, e para cumprimento do artigo 541, § 1º (Provimento 249/2013) do Código de Normas da Corregedoria-Geral de Justiça do Estado do Paraná, procede-se a esta averbação para fazer constar que, com relação ao **Lote nº 22 (vinte e dois)** da presente matrícula foi aberta a matrícula nº. **52.397 na Serventia Registral Imobiliária da Comarca de Matinhos-PR**. Custas: R\$ 11,58 (60 VRC). Funrejus: R\$ 2,89. Guaratuba, 06 de agosto de 2020. (a) Roxele A. Galan Sudoski Roxele A. Galan Sudoski. MDS

Av.11/30.751 - **ENCERRAMENTO:** Conforme Ofício nº. 384/2020, expedido pela Serventia Registral Imobiliária da Comarca de Matinhos-PR, em data de 03/08/2020, e para cumprimento do artigo 541, § 1º (Provimento 249/2013) do Código de Normas da Corregedoria-Geral de Justiça do Estado do Paraná, procede-se a esta averbação para fazer constar que, com relação ao **Lote nº 33 (trinta e três)** da presente matrícula foi aberta a matrícula nº. **52.398 na Serventia Registral Imobiliária da Comarca de Matinhos-PR**. Custas: R\$ 11,58 (60 VRC). Funrejus: R\$ 2,89. Guaratuba, 06 de agosto de 2020. (a) Roxele A. Galan Sudoski Roxele A. Galan Sudoski. MDS

Av.12/30.751 - Prot. nº 131.680 de 09/09/2020 - **Cancelamento de Bloqueio:** Conforme Ofício Ofício 10/2019, expedido pelo Juízo da Vara Cível de Matinhos, de referência aos autos de nº 1498-93.1999.8.16.0116, quanto à averbação acima registrada (AV.2), fica averbado o seu cancelamento **apenas quanto aos Lotes 01, 02 e 03**. Custas: R\$ 60,79 (315 VRC). Funrejus: R\$ 15,20. Guaratuba, 18 de setembro de 2020. (a) Rafael Scholze - Rafael Scholze (Substituto). RS

Continua no verso

Documento gerado oficialmente pelo ONR
Registro de Imóveis via www.ridigital.org.br

30.751

Av.13/30.751 - Prot. nº 132.414 de 26/10/2020 - **Cancelamento de Bloqueio:** Conforme Ofício nº 10/2019, expedido pelo Juízo da Vara Cível de Matinhos, de referência aos autos de nº 1498-93.1999.8.16.0116, quanto à averbação acima registrada (AV.2), fica averbado o seu cancelamento **apenas quanto aos Lotes 10, 16, 17, 26, 27, 65, 75, 83, 84, 94, 109, 143 e 152**. Custas: R\$ 60,79 (315 VRC). Funrejus: R\$ 15,20. Guaratuba, 06 de novembro de 2020. (a) Rafael Scholze (Substituto). RS

Av.14/30.751 - Prot. nº 132.450 de 27/10/2020 - **Cancelamento de Bloqueio:** Conforme Ofício nº 10/2019, expedido pelo Juízo da Vara Cível de Matinhos, de referência aos autos de n 1498-93.1999.8.16.0116, quanto à averbação acima registrada (AV.2), fica averbado o seu cancelamento **apenas quanto ao Lote 99**. Custas: R\$ 60,79 (315 VRC). Funrejus: R\$ 15,20. Guaratuba, 26 de novembro de 2020. (a) Rafael Scholze (Substituto). RS

Av.15/30.751 - Prot. nº. 133.337 de 15/12/2020 - **Cancelamento de Bloqueio:** Conforme Ofício nº 10/2019, expedido pelo Juízo de Direito da Vara Cível de Matinhos, de referência aos autos de nº 1498-93.1999.8.16.0116, quanto à averbação acima (AV.2), fica averbado o seu cancelamento **apenas quanto aos Lotes 36, 37, 49 e 50**. Custas: R\$ 60,79 (315 VRC). Guaratuba, 28 de dezembro de 2020. (a) Rafael Scholze (Substituto). GOA

~~0185515AVAA00000000773202~~

Av.16/30.751 - **ENCERRAMENTO:** Conforme Ofício nº. 60/2021, expedido pela Serventia Registral Imobiliária da Comarca de Matinhos-PR, em data de 08/02/2021, e para cumprimento do artigo 541, § 1º (Provimento 249/2013) do Código de Normas da Corregedoria-Geral de Justiça do Estado do Paraná, procede-se a esta averbação para fazer constar que, com relação ao **Lote nº 99 (noventa e nove)** da presente matrícula foi aberta a matrícula nº. **53.241 na Serventia Registral Imobiliária da Comarca de Matinhos-PR**. Custas: R\$ 13,02 (60,00 VRC). Funrejus: R\$ 3,25. Guaratuba, 10 de agosto de 2021. (a) Roxele A. Galan Sudoski. MDS - 0185515AVAA0000000590721Q

Av.17/30.751 - **ENCERRAMENTO:** Conforme Ofício nº. 124/2021, expedido pela Serventia Registral Imobiliária da Comarca de Matinhos-PR, em data de 29/03/2021, e para cumprimento do artigo 541, § 1º (Provimento 249/2013) do Código de Normas da Corregedoria-Geral de Justiça do Estado do Paraná, procede-se a esta averbação para fazer constar que, com relação ao **Lote nº 36 (trinta e seis)** da presente matrícula foi aberta a matrícula nº. **53.406 na Serventia Registral Imobiliária da Comarca de Matinhos-PR**. Custas: R\$ 13,02 (60,00 VRC). Funrejus: R\$ 3,25. Guaratuba, 01 de outubro de 2021. (a) Roxele A. Galan Sudoski. MDS - 0551r.hoDIL.UjhZz-Gmq10.4ipkY

Av.18/30.751 - **ENCERRAMENTO:** Conforme Ofício nº. 124/2021, expedido pela Serventia Registral Imobiliária da Comarca de Matinhos-PR, em data de 29/03/2021, e para cumprimento do artigo 541, § 1º (Provimento 249/2013) do Código de Normas da Corregedoria-Geral de Justiça do Estado do Paraná, procede-se a esta averbação para fazer constar que, com relação ao **Lote nº 37 (trinta e sete)** da presente matrícula foi aberta a matrícula nº. **53.407 na Serventia Registral Imobiliária da Comarca de Matinhos-PR**. Custas: R\$ 13,02 (60,00 VRC). Funrejus: R\$ 3,25. Guaratuba, 01 de outubro de 2021. (a) Roxele A. Galan Sudoski. MDS - 0551r.hoDIL.4jLZz-Gmx00.4ipkF

Av.19/30.751 - **ENCERRAMENTO:** Conforme Ofício nº. 124/2021, expedido pela Serventia Registral Imobiliária da Comarca de Matinhos-PR, em data de 29/03/2021, e para cumprimento do artigo 541, § 1º (Provimento 249/2013) do Código de Normas da Corregedoria-Geral de Justiça do Estado do Paraná, procede-se a esta averbação para fazer constar que, com relação ao **Lote nº 49 (quarenta e nove)** da presente matrícula foi aberta a matrícula nº. **53.408 na Serventia Registral Imobiliária da Comarca de Matinhos-PR**. Custas: R\$ 13,02 (60,00 VRC). Funrejus: R\$ 3,25. Guaratuba, 01 de outubro de 2021. (a) Roxele A. Galan Sudoski. MDS - 0551r.hoDIL.zjGZz-GmIL0.4ipkj

Registro de Imóveis via www.ridigital.org.br
 Não Impedir Consulta
 Todos os Registros de Imóveis do Brasil em um só lugar

**REGISTRO DE IMÓVEIS
COMARCA DE GUARATUBA - PR
OFICIAL: GABRIEL FERNANDO DO AMARAL**

LIVRO: 2 - REGISTRO GERAL - MATRICULA: 30.751 FICHA: 12 - RUBRICA:

Av.20/30.751 - **ENCERRAMENTO:** Conforme Ofício nº. 124/2021, expedido pela Serventia Registral Imobiliária da Comarca de Matinhos-PR, em data de 29/03/2021, e para cumprimento do artigo 541, § 1º (Provimento 249/2013) do Código de Normas da Corregedoria-Geral de Justiça do Estado do Paraná, procede-se a esta averbação para fazer constar que, com relação ao **Lote nº 50 (cinquenta)** da presente matrícula **foi aberta a matrícula nº. 53.409 na Serventia Registral Imobiliária da Comarca de Matinhos-PR.** Custas: R\$ 13,02 (60,00 VRC). Funrejus: R\$ 3,25. Guaratuba, 01 de outubro de 2021. (a) Roxele A. Galan Sudoski. MDS. - 0551r.hoDIL.ijVZz-GmX50.4ipk5

Av.21/30.751 - Prot. nº 146.304 de 30/09/2022 - **Cancelamento de Bloqueio:** Conforme Ofício nº 010/2019, expedido em 10/01/2019, pelo Juízo da Vara Cível de Matinhos, foi determinado o cancelamento da Sustação de Efeitos que pesava sobre esta matrícula (AV.7), o qual fica cancelado por esta averbação. Custas: R\$ 77,49 (315,00 VRC). Funrejus: R\$ 19,37. Guaratuba, 26 de outubro de 2022. (a) Rafael Scholze (Substituto), GAM - F551V.XTqPT.VJZa2-t39Np.ejpaF

Av.22/30.751 - **ENCERRAMENTO:** Conforme Ofício nº. 221/2023, expedido pela Serventia Registral Imobiliária da Comarca de Matinhos-PR, em data de 20/03/2023, e para cumprimento do artigo 541, § 1º (Provimento 249/2013) do Código de Normas da Corregedoria-Geral de Justiça do Estado do Paraná, procede-se a esta averbação para fazer constar que, com relação ao **Lote nº 66 (sessenta e seis)** da presente matrícula **foi aberta a matrícula nº. 57.323 na Serventia Registral Imobiliária da Comarca de Matinhos-PR.** Custas: R\$ 14,76 (60,00 VRC). Funrejus: R\$ 3,68. Guaratuba, 27 de março de 2023. (a) Roxele A. Galan Sudoski. TAPDL - SFRI1.KED87.3Uflj-bMuZq.F551q

Av.23/30.751 - **Retificação de Ofício:** Procede-se a esta averbação, de ofício, para retificar o Av.21 e constar que o cancelamento se refere ao Av.2. Guaratuba, 28 de novembro de 2023. (a) Roxele A. Galan Sudoski. RAGS

Av.24/30.751 - **ENCERRAMENTO:** Conforme Ofício nº. 679/2020, expedido pela Serventia Registral Imobiliária da Comarca de Matinhos-PR, em data de 18/12/2020, e para cumprimento do artigo 541, § 1º (Provimento 249/2013) do Código de Normas da Corregedoria-Geral de Justiça do Estado do Paraná, procede-se a esta averbação para fazer constar que, com relação ao **Lote nº 01 (um)** da presente matrícula **foi aberta a matrícula nº. 53.027 na Serventia Registral Imobiliária da Comarca de Matinhos-PR.** Custas: R\$ 16,62 (60,00 VRC). Funrejus: R\$ 4,14. Guaratuba, 23 de fevereiro de 2024. (a) Roxele A. Galan Sudoski. TAPDL - SFRI1.HEKt7.mNjHG-nCjeD.F551q

Av.25/30.751 - **ENCERRAMENTO:** Conforme Ofício nº. 679/2020, expedido pela Serventia Registral Imobiliária da Comarca de Matinhos-PR, em data de 18/12/2020, e para cumprimento do artigo 541, § 1º (Provimento 249/2013) do Código de Normas da Corregedoria-Geral de Justiça do Estado do Paraná, procede-se a esta averbação para fazer constar que, com relação ao **Lote nº 02 (dois)** da presente matrícula **foi aberta a matrícula nº. 53.028 na Serventia Registral Imobiliária da Comarca de Matinhos-PR.** Custas: R\$ 16,62 (60,00 VRC). Funrejus: R\$ 4,14. Guaratuba, 23 de fevereiro de 2024. (a) Roxele A. Galan Sudoski. TAPDL - SFRI1.HEZt7.mNjHG-5CeeD.F551q

Av.26/30.751 - **ENCERRAMENTO:** Conforme Ofício nº. 679/2020, expedido pela Serventia

Registral Imobiliária da Comarca de Matinhos-PR, em data de 18/12/2020, e para cumprimento do artigo 541, § 1º (Provimento 249/2013) do Código de Normas da Corregedoria-Geral de Justiça do Estado do Paraná, procede-se a esta averbação para fazer constar que, com relação ao **Lote nº 03 (três)** da presente matrícula **foi aberta a matrícula nº. 53.029 na Serventia Registral Imobiliária da Comarca de Matinhos-PR**. Custas: R\$ 14,76 (60,00 VRC). Funrejus: R\$ 3,68. Guaratuba, 23 de fevereiro de 2024. (a) Roxele A. Galan Sudoski Roxele A. Galan Sudoski. TAPDL - SFRI1.HERt7.mNjHG-XCMeD.F551q

Av.27/30.751 - **ENCERRAMENTO**: Conforme Ofício nº. 679/2020, expedido pela Serventia Registral Imobiliária da Comarca de Matinhos-PR, em data de 18/12/2020, e para cumprimento do artigo 541, § 1º (Provimento 249/2013) do Código de Normas da Corregedoria-Geral de Justiça do Estado do Paraná, procede-se a esta averbação para fazer constar que, com relação ao **Lote nº 10 (dez)** da presente matrícula **foi aberta a matrícula nº. 53.031 na Serventia Registral Imobiliária da Comarca de Matinhos-PR**. Custas: R\$ 14,76 (60,00 VRC). Funrejus: R\$ 3,68. Guaratuba, 23 de fevereiro de 2024. (a) Roxele A. Galan Sudoski Roxele A. Galan Sudoski. TAPDL - SFRI1. HEjt7.mNjHG-NCveD.F551q

Av.28/30.751 - **ENCERRAMENTO**: Conforme Ofício nº. 679/2020, expedido pela Serventia Registral Imobiliária da Comarca de Matinhos-PR, em data de 18/12/2020, e para cumprimento do artigo 541, § 1º (Provimento 249/2013) do Código de Normas da Corregedoria-Geral de Justiça do Estado do Paraná, procede-se a esta averbação para fazer constar que, com relação ao **Lote nº 16 (dezesesseis)** da presente matrícula **foi aberta a matrícula nº. 53.032 na Serventia Registral Imobiliária da Comarca de Matinhos-PR**. Custas: R\$ 16,62 (60,00 VRC). Funrejus: R\$ 4,14. Guaratuba, 23 de fevereiro de 2024. (a) Roxele A. Galan Sudoski Roxele A. Galan Sudoski. TAPDL - SFRI1.HELt7.mNjHG-hCGeD.F551q

Av.29/30.751 - **ENCERRAMENTO**: Conforme Ofício nº. 679/2020, expedido pela Serventia Registral Imobiliária da Comarca de Matinhos-PR, em data de 18/12/2020, e para cumprimento do artigo 541, § 1º (Provimento 249/2013) do Código de Normas da Corregedoria-Geral de Justiça do Estado do Paraná, procede-se a esta averbação para fazer constar que, com relação ao **Lote nº 17 (dezesete)** da presente matrícula **foi aberta a matrícula nº. 53.033 na Serventia Registral Imobiliária da Comarca de Matinhos-PR**. Custas: R\$ 16,62 (60,00 VRC). Funrejus: R\$ 4,14. Guaratuba, 23 de fevereiro de 2024. (a) Roxele A. Galan Sudoski Roxele A. Galan Sudoski. TAPDL - SFRI1.HELt7.mNjHG-7CXeD.F551q

Av.30/30.751 - **ENCERRAMENTO**: Conforme Ofício nº. 679/2020, expedido pela Serventia Registral Imobiliária da Comarca de Matinhos-PR, em data de 18/12/2020, e para cumprimento do artigo 541, § 1º (Provimento 249/2013) do Código de Normas da Corregedoria-Geral de Justiça do Estado do Paraná, procede-se a esta averbação para fazer constar que, com relação ao **Lote nº 26 (vinte e seis)** da presente matrícula **foi aberta a matrícula nº. 53.034 na Serventia Registral Imobiliária da Comarca de Matinhos-PR**. Custas: R\$ 14,76 (60,00 VRC). Funrejus: R\$ 3,68. Guaratuba, 23 de fevereiro de 2024. (a) Roxele A. Galan Sudoski Roxele A. Galan Sudoski. TAPDL - SFRI1.HERt7.mNjHG-dCfeD.F551q

Av.31/30.751 - **ENCERRAMENTO**: Conforme Ofício nº. 679/2020, expedido pela Serventia Registral Imobiliária da Comarca de Matinhos-PR, em data de 18/12/2020, e para cumprimento do artigo 541, § 1º (Provimento 249/2013) do Código de Normas da Corregedoria-Geral de Justiça do Estado do Paraná, procede-se a esta averbação para fazer constar que, com relação ao **Lote nº 27 (vinte e sete)** da presente matrícula **foi aberta a matrícula nº. 53.035 na Serventia Registral Imobiliária da Comarca de Matinhos-PR**. Custas: R\$ 14,76 (60,00 VRC). Funrejus: R\$ 3,68. Guaratuba, 23 de fevereiro de 2024. (a) Roxele A. Galan Sudoski Roxele A. Galan Sudoski. TAPDL - SFRI1.HERt7.mNjHG-NCMeD.F551q

Av.32/30.751 - **ENCERRAMENTO**: Conforme Ofício nº. 679/2020, expedido pela Serventia Registral Imobiliária da Comarca de Matinhos-PR, em data de 18/12/2020, e para cumprimento do

ONR
 Registro de Imóveis gerado eletronicamente por
 www.ridigital.org.br
 Todos os Registros de Imóveis
 do Brasil em um só lugar
 ridigital

**REGISTRO DE IMÓVEIS
COMARCA DE GUARATUBA - PR
OFICIAL: GABRIEL FERNANDO DO AMARAL**

LIVRO: 2 - REGISTRO GERAL - MATRICULA: 30.751 FICHA: 13 - RUBRICA:

artigo 541, § 1º (Provimento 249/2013) do Código de Normas da Corregedoria-Geral de Justiça do Estado do Paraná, procede-se a esta averbação para fazer constar que, com relação ao **Lote nº 65 (sessenta e cinco)** da presente matrícula foi aberta a matrícula nº. **53.036 na Serventia Registral Imobiliária da Comarca de Matinhos-PR**. Custas: R\$ 14,76 (60,00 VRC). Funrejus: R\$ 3,68. Guaratuba, 23 de fevereiro de 2024. (a) Roxele A. Galan Sudoski Roxele A. Galan Sudoski. TAPDL - SFR11.HECt7.mNjHG-ACeeD.F551q

Av.33/30.751 - **ENCERRAMENTO**: Conforme Ofício nº. 679/2020, expedido pela Serventia Registral Imobiliária da Comarca de Matinhos-PR, em data de 18/12/2020, e para cumprimento do artigo 541, § 1º (Provimento 249/2013) do Código de Normas da Corregedoria-Geral de Justiça do Estado do Paraná, procede-se a esta averbação para fazer constar que, com relação ao **Lote nº 75 (setenta e cinco)** da presente matrícula foi aberta a matrícula nº. **53.037 na Serventia Registral Imobiliária da Comarca de Matinhos-PR**. Custas: R\$ 16,62 (60,00 VRC). Funrejus: R\$ 4,14. Guaratuba, 23 de fevereiro de 2024. (a) Roxele A. Galan Sudoski Roxele A. Galan Sudoski. TAPDL - SFR11.HEvt7.mNjHG-kCMeD.F551q

Av.34/30.751 - **ENCERRAMENTO**: Conforme Ofício nº. 679/2020, expedido pela Serventia Registral Imobiliária da Comarca de Matinhos-PR, em data de 18/12/2020, e para cumprimento do artigo 541, § 1º (Provimento 249/2013) do Código de Normas da Corregedoria-Geral de Justiça do Estado do Paraná, procede-se a esta averbação para fazer constar que, com relação ao **Lote nº 83 (oitenta e três)** da presente matrícula foi aberta a matrícula nº. **53.038 na Serventia Registral Imobiliária da Comarca de Matinhos-PR**. Custas: R\$ 14,76 (60,00 VRC). Funrejus: R\$ 3,68. Guaratuba, 23 de fevereiro de 2024. (a) Roxele A. Galan Sudoski Roxele A. Galan Sudoski. TAPDL - SFR11.HEJt7.mNjHG-kCpeD.F551q

Av.35/30.751 - **ENCERRAMENTO**: Conforme Ofício nº. 679/2020, expedido pela Serventia Registral Imobiliária da Comarca de Matinhos-PR, em data de 18/12/2020, e para cumprimento do artigo 541, § 1º (Provimento 249/2013) do Código de Normas da Corregedoria-Geral de Justiça do Estado do Paraná, procede-se a esta averbação para fazer constar que, com relação ao **Lote nº 84 (oitenta e quatro)** da presente matrícula foi aberta a matrícula nº. **53.039 na Serventia Registral Imobiliária da Comarca de Matinhos-PR**. Custas: R\$ 14,76 (60,00 VRC). Funrejus: R\$ 3,68. Guaratuba, 23 de fevereiro de 2024. (a) Roxele A. Galan Sudoski Roxele A. Galan Sudoski. TAPDL - SFR11.HEKt7.mNjHG-XCpeD.F551q

Av.36/30.751 - **ENCERRAMENTO**: Conforme Ofício nº. 679/2020, expedido pela Serventia Registral Imobiliária da Comarca de Matinhos-PR, em data de 18/12/2020, e para cumprimento do artigo 541, § 1º (Provimento 249/2013) do Código de Normas da Corregedoria-Geral de Justiça do Estado do Paraná, procede-se a esta averbação para fazer constar que, com relação ao **Lote nº 94 (noventa e quatro)** da presente matrícula foi aberta a matrícula nº. **53.040 na Serventia Registral Imobiliária da Comarca de Matinhos-PR**. Custas: R\$ 16,62 (60,00 VRC). Funrejus: R\$ 4,14. Guaratuba, 23 de fevereiro de 2024. (a) Roxele A. Galan Sudoski Roxele A. Galan Sudoski. TAPDL - SFR11.HEnt7.mNjHG-ZC7eD.F551q

Av.37/30.751 - **ENCERRAMENTO**: Conforme Ofício nº. 679/2020, expedido pela Serventia Registral Imobiliária da Comarca de Matinhos-PR, em data de 18/12/2020, e para cumprimento do artigo 541, § 1º (Provimento 249/2013) do Código de Normas da Corregedoria-Geral de Justiça do Estado do Paraná, procede-se a esta averbação para fazer constar que, com relação ao **Lote nº 109 (cento e nove)** da presente matrícula foi aberta a matrícula nº. **53.041 na Serventia Registral Imobiliária da Comarca de Matinhos-PR**. Custas: R\$ 16,62 (60,00 VRC). Funrejus: R\$ 4,14.

Guaratuba, 23 de fevereiro de 2024. (a) Roxele A. Galan Sudoski Roxele A. Galan Sudoski.
TAPDL - SFRI1.HEqt7.mNjHG-zCzeD.F551q

Av.38/30.751 - **ENCERRAMENTO:** Conforme Ofício nº. 679/2020, expedido pela Serventia Registral Imobiliária da Comarca de Matinhos-PR, em data de 18/12/2020, e para cumprimento do artigo 541, § 1º (Provimento 249/2013) do Código de Normas da Corregedoria-Geral de Justiça do Estado do Paraná, procede-se a esta averbação para fazer constar que, com relação ao **Lote nº 143 (cento e quarenta e três)** da presente matrícula **foi aberta a matrícula nº. 53.042 na Serventia Registral Imobiliária da Comarca de Matinhos-PR.** Custas: R\$ 14,76 (60,00 VRC). Funrejus: R\$ 3,68. Guaratuba, 23 de fevereiro de 2024. (a) Roxele A. Galan Sudoski Roxele A. Galan Sudoski.
TAPDL - SFRI1.HEot7.mNjHG-sCzeD.F551q

Av.39/30.751 - **ENCERRAMENTO:** Conforme Ofício nº. 679/2020, expedido pela Serventia Registral Imobiliária da Comarca de Matinhos-PR, em data de 18/12/2020, e para cumprimento do artigo 541, § 1º (Provimento 249/2013) do Código de Normas da Corregedoria-Geral de Justiça do Estado do Paraná, procede-se a esta averbação para fazer constar que, com relação ao **Lote nº 152 (cento e cinquenta e dois)** da presente matrícula **foi aberta a matrícula nº. 53.043 na Serventia Registral Imobiliária da Comarca de Matinhos-PR.** Custas: R\$ 14,76 (60,00 VRC). Funrejus: R\$ 3,68. Guaratuba, 23 de fevereiro de 2024. (a) Roxele A. Galan Sudoski Roxele A. Galan Sudoski.
TAPDL - SFRI1.HEGt7.mNjHG-fC8eD.F551q

Av.40/30.751 - **ENCERRAMENTO:** Conforme Ofício nº. 238/2024, expedido pela Serventia Registral Imobiliária da Comarca de Matinhos-PR, em data de 05/03/2024, e para cumprimento do artigo 541, § 1º (Provimento 249/2013) do Código de Normas da Corregedoria-Geral de Justiça do Estado do Paraná, procede-se a esta averbação para fazer constar que, com relação ao **Lote nº 137 (cento e trinta e sete)** da presente matrícula **foi aberta a matrícula nº. 58.896 na Serventia Registral Imobiliária da Comarca de Matinhos-PR.** Custas: R\$ 16,62 (60,00 VRC). Funrejus: R\$ 4,14. Guaratuba, 25 de março de 2024. (a) Roxele A. Galan Sudoski Roxele A. Galan Sudoski.
TAPDL - SFRI1.vEmc7.da4fG-LQXJG.F551q

Av.41/30.751 - **ENCERRAMENTO:** Conforme Ofício nº. 498/2024, expedido pela Serventia Registral Imobiliária da Comarca de Matinhos-PR, em data de 08/05/2024, e para cumprimento do artigo 541, § 1º (Provimento 249/2013) do Código de Normas da Corregedoria-Geral de Justiça do Estado do Paraná, procede-se a esta averbação para fazer constar que, com relação ao **Lote nº 142 (cento e quarenta e dois)** da presente matrícula **foi aberta a matrícula nº. 59.324 na Serventia Registral Imobiliária da Comarca de Matinhos-PR.** Custas: R\$ 16,62 (60,00 VRC). Funrejus: R\$ 4,14. Guaratuba, 09 de maio de 2024. (a) Roxele A. Galan Sudoski Roxele A. Galan Sudoski.
TAPDL - SFRI1.vEAc7.da4fG-pQxJG.F551q

Av.42/30.751 - **ENCERRAMENTO:** Conforme Ofício nº. 498/2024, expedido pela Serventia Registral Imobiliária da Comarca de Matinhos-PR, em data de 08/05/2024, e para cumprimento do artigo 541, § 1º (Provimento 249/2013) do Código de Normas da Corregedoria-Geral de Justiça do Estado do Paraná, procede-se a esta averbação para fazer constar que, com relação ao **Lote nº 139 (cento e trinta e nove)** da presente matrícula **foi aberta a matrícula nº. 59.325 na Serventia Registral Imobiliária da Comarca de Matinhos-PR.** Custas: R\$ 16,62 (60,00 VRC). Funrejus: R\$ 4,14. Guaratuba, 09 de maio de 2024. (a) Roxele A. Galan Sudoski Roxele A. Galan Sudoski.
TAPDL - SFRI1.vEyc7.da4fG-kQcJG.F551q

Av.43/30.751 - **ENCERRAMENTO:** Conforme Ofício nº. 1045/20024, expedido pela Serventia Registral Imobiliária da Comarca de Matinhos-PR, em data de 20/08/2024, e para cumprimento do artigo 541, § 1º (Provimento 249/2013) do Código de Normas da Corregedoria-Geral de Justiça do Estado do Paraná, procede-se a esta averbação para fazer constar que, com relação ao **Lote nº 138 (cento e trinta e oito)** da presente matrícula **foi aberta a matrícula nº. 59.931 na Serventia Registral Imobiliária da Comarca de Matinhos-PR.** Custas: R\$ 16,62 (60,00 VRC). Funrejus:

**REGISTRO DE IMÓVEIS
COMARCA DE GUARATUBA - PR
OFICIAL: GABRIEL FERNANDO DO AMARAL**

LIVRO: 2 - REGISTRO GERAL - MATRICULA: 30.751 FICHA: 14 - RUBRICA: #

R\$ 4,14. Guaratuba, 27 de agosto de 2024. (a) Roxele A. Galan Sudoski Roxele A. Galan Sudoski.
TAPDL - SFR11.sEO77.dujXz-jvReo.F551q

Av.44/30.751 - **ENCERRAMENTO:** Conforme Ofício nº. 1125/2024, expedido pela Serventia Registral Imobiliária da Comarca de Matinhos-PR, em data de 18/09/2024, e para cumprimento do artigo 541, § 1º (Provimento 249/2013) do Código de Normas da Corregedoria Geral de Justiça do Estado do Paraná, procede-se a esta averbação para fazer constar que, com relação ao **Lote nº 144 (cento e quarenta e quatro)** da presente matrícula foi aberta a matrícula nº. **60.002 na Serventia Registral Imobiliária da Comarca de Matinhos-PR**. Custas: R\$ 16,62 (60,00 VRC). Funrejus: R\$ 4,14. Guaratuba, 23 de setembro de 2024. (a) Roxele A. Galan Sudoski Roxele A. Galan Sudoski.
TAPDL - SFR11.sEz77.dujXz-6vzeo.F551q

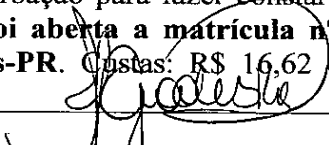
Av.45/30.751 - Prot. nº 161.920 de 11/12/2024 - **Retificação (Nome do loteamento):** A requerimento do interessado, de 11/12/2024, instruído com documentos arquivados nesta Serventia, fica retificado o AV.1 para constar o nome do loteamento "Celina Mendes". Custas: R\$ 16,62 (60,00 VRC). Funrejus: R\$ 4,14. Guaratuba, 18 de dezembro de 2024. (a) Rafael Scholze Rafael Scholze (Oficial Substituto). RS - SFR11.JEy77.NZjQ3-yxvem.F551q


Av.46/30.751 - **ENCERRAMENTO:** Conforme Ofício nº. 194/2025, expedido pela Serventia Registral Imobiliária da Comarca de Matinhos-PR, em data de 09/04/2025, e para cumprimento do artigo 541, § 1º (Provimento 249/2013) do Código de Normas da Corregedoria-Geral de Justiça do Estado do Paraná, procede-se a esta averbação para fazer constar que, com relação ao **Lote nº 184 (cento e oitenta e quatro)** da presente matrícula foi aberta a matrícula nº. **60.766 na Serventia Registral Imobiliária da Comarca de Matinhos-PR**. Custas: R\$ 16,62 (60,00 VRC). Funrejus: R\$ 4,14. Guaratuba, 22 de abril de 2025. (a) Roxele A. Galan Sudoski Roxele A. Galan Sudoski.
TAPDL - SFR11.jEm77.Ff4bP-fwKJN.F551q

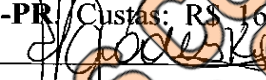
Av.47/30.751 - **ENCERRAMENTO:** Conforme Ofício nº. 637/2025, expedido pela Serventia Registral Imobiliária da Comarca de Matinhos-PR, em data de 17/09/2025, e para cumprimento do artigo 541, § 1º (Provimento 249/2013) do Código de Normas da Corregedoria-Geral de Justiça do Estado do Paraná, procede-se a esta averbação para fazer constar que, com relação ao **Lote nº 110 (cento e dez)** da presente matrícula foi aberta a matrícula nº. **61.267 na Serventia Registral Imobiliária da Comarca de Matinhos-PR**. Custas: R\$ 16,62 (60,00 VRC). Funrejus: R\$ 4,14. Guaratuba, 02 de outubro de 2025. (a) Ariane Godeski Ariane Godeski. TAPC - SFR11.zEFD7.FyzKh-Cnt4b.F551q


Av.48/30.751 - **ENCERRAMENTO:** Conforme Ofício nº. 637/2025, expedido pela Serventia Registral Imobiliária da Comarca de Matinhos-PR, em data de 17/09/2025, e para cumprimento do artigo 541, § 1º (Provimento 249/2013) do Código de Normas da Corregedoria-Geral de Justiça do Estado do Paraná, procede-se a esta averbação para fazer constar que, com relação ao **Lote nº 111 (cento e onze)** da presente matrícula foi aberta a matrícula nº. **61.268 na Serventia Registral Imobiliária da Comarca de Matinhos-PR**. Custas: R\$ 16,62 (60,00 VRC). Funrejus: R\$ 4,14. Guaratuba, 02 de outubro de 2025. (a) Ariane Godeski Ariane Godeski. TAPC - SFR11.zE8D7.FyzKh-Xnk4b.F551q


Av.49/30.751 - **ENCERRAMENTO:** Conforme Ofício nº. 637/2025, expedido pela Serventia Registral Imobiliária da Comarca de Matinhos-PR, em data de 17/09/2025, e para cumprimento do artigo 541, § 1º (Provimento 249/2013) do Código de Normas da Corregedoria-Geral de Justiça do


Estado do Paraná, procede-se a esta averbação para fazer constar que, com relação ao Lote nº 112 (cento e doze) da presente matrícula foi aberta a matrícula nº. 61.269 na Serventia Registral Imobiliária da Comarca de Matinhos-PR. Custas: R\$ 16,62 (60,00 VRC). Funrejus: R\$ 4,14. Guaratuba, 02 de outubro de 2025. (a)  Ariane Godeski. TAPC - SFR11. zEQD7.FyzKh-Fno4b.F551q

Av.50/30.751 - ENCERRAMENTO: Conforme Ofício nº. 637/2025, expedido pela Serventia Registral Imobiliária da Comarca de Matinhos-PR, em data de 17/09/2025, e para cumprimento do artigo 541, § 1º (Provimento 249/2013) do Código de Normas da Corregedoria-Geral de Justiça do Estado do Paraná, procede-se a esta averbação para fazer constar que, com relação ao Lote nº 113 (cento e treze) da presente matrícula foi aberta a matrícula nº. 61.270 na Serventia Registral Imobiliária da Comarca de Matinhos-PR. Custas: R\$ 16,62 (60,00 VRC). Funrejus: R\$ 4,14. Guaratuba, 02 de outubro de 2025. (a)  Ariane Godeski. TAPC - SFR11. zEvD7.FyzKh-Vnc4b.F551q

Av.51/30.751 - ENCERRAMENTO: Conforme Ofício nº. 637/2025, expedido pela Serventia Registral Imobiliária da Comarca de Matinhos-PR, em data de 17/09/2025, e para cumprimento do artigo 541, § 1º (Provimento 249/2013) do Código de Normas da Corregedoria-Geral de Justiça do Estado do Paraná, procede-se a esta averbação para fazer constar que, com relação ao Lote nº 114 (cento e quatorze) da presente matrícula foi aberta a matrícula nº. 61.271 na Serventia Registral Imobiliária da Comarca de Matinhos-PR. Custas: R\$ 16,62 (60,00 VRC). Funrejus: R\$ 4,14. Guaratuba, 02 de outubro de 2025. (a)  Ariane Godeski. TAPC - SFR11. zECD7.FyzKh-2ny4b.F551q

Av.52/30.751 - ENCERRAMENTO: Conforme Ofício nº. 637/2025, expedido pela Serventia Registral Imobiliária da Comarca de Matinhos-PR, em data de 17/09/2025, e para cumprimento do artigo 541, § 1º (Provimento 249/2013) do Código de Normas da Corregedoria-Geral de Justiça do Estado do Paraná, procede-se a esta averbação para fazer constar que, com relação ao Lote nº 115 (cento e quinze) da presente matrícula foi aberta a matrícula nº. 61.272 na Serventia Registral Imobiliária da Comarca de Matinhos-PR. Custas: R\$ 16,62 (60,00 VRC). Funrejus: R\$ 4,14. Guaratuba, 02 de outubro de 2025. (a)  Ariane Godeski. TAPC - SFR11. zE3D7.FyzKh-Unf4b.F551q

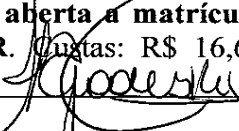
Av.53/30.751 - ENCERRAMENTO: Conforme Ofício nº. 723/2025, expedido pela Serventia Registral Imobiliária da Comarca de Matinhos-PR, em data de 21/10/2025, e para cumprimento do artigo 541, § 1º (Provimento 249/2013) do Código de Normas da Corregedoria-Geral de Justiça do Estado do Paraná, procede-se a esta averbação para fazer constar que, com relação ao Lote nº 34 (trinta e quatro) da presente matrícula foi aberta a matrícula nº. 61.396 na Serventia Registral Imobiliária da Comarca de Matinhos-PR. Custas: R\$ 16,62 (60,00 VRC). Funrejus: R\$ 4,14. Guaratuba, 27 de outubro de 2025. (a)  Ariane Godeski. TAPC - SFR11. mEob7.39j2T-pDpev.F551q


Av.54/30.751 - ENCERRAMENTO: Conforme Ofício nº. 723/2025, expedido pela Serventia Registral Imobiliária da Comarca de Matinhos-PR, em data de 21/10/2025, e para cumprimento do artigo 541, § 1º (Provimento 249/2013) do Código de Normas da Corregedoria-Geral de Justiça do Estado do Paraná, procede-se a esta averbação para fazer constar que, com relação ao Lote nº 35 (trinta e cinco) da presente matrícula foi aberta a matrícula nº. 61.397 na Serventia Registral Imobiliária da Comarca de Matinhos-PR. Custas: R\$ 16,62 (60,00 VRC). Funrejus: R\$ 4,14. Guaratuba, 27 de outubro de 2025. (a)  Ariane Godeski. TAPC - SFR11. mEmb7.39j2T-fDkev.F551q


Av.55/30.751 - ENCERRAMENTO: Conforme Ofício nº. 723/2025, expedido pela Serventia Registral Imobiliária da Comarca de Matinhos-PR, em data de 21/10/2025, e para cumprimento do artigo 541, § 1º (Provimento 249/2013) do Código de Normas da Corregedoria-Geral de Justiça do Estado do Paraná, procede-se a esta averbação para fazer constar que, com relação ao Lote nº 47


**REGISTRO DE IMÓVEIS
COMARCA DE GUARATUBA - PR
OFICIAL: GABRIEL FERNANDO DO AMARAL**


LIVRO: 2 - REGISTRO GERAL - MATRICULA: 30.751 FICHA: 15 - RUBRICA: 


(quarenta e sete) da presente matrícula foi aberta a matrícula nº. 61.398 na Serventia Registral Imobiliária da Comarca de Matinhos-PR. Custas: R\$ 16,62 (60,00 VRC). Funrejus: R\$ 4,14. Guaratuba, 27 de outubro de 2025. (a)  Ariane Godeski. TAPC - SFR11.mEAb7.39j2T-wDxev.F551q

Av.56/30.751 - **ENCERRAMENTO:** Conforme Ofício nº. 723/2025, expedido pela Serventia Registral Imobiliária da Comarca de Matinhos-PR, em data de 21/10/2025, e para cumprimento do artigo 541, § 1º (Provimento 249/2013) do Código de Normas da Corregedoria-Geral de Justiça do Estado do Paraná, procede-se a esta averbação para fazer constar que, com relação ao Lote nº 48 **(quarenta e oito)** da presente matrícula foi aberta a matrícula nº. 61.399 na Serventia Registral Imobiliária da Comarca de Matinhos-PR. Custas: R\$ 16,62 (60,00 VRC). Funrejus: R\$ 4,14. Guaratuba, 27 de outubro de 2025. (a)  Ariane Godeski. TAPC - SFR11.mEFb7.39j2T-4Dhev.F551q


Av.57/30.751 - **ENCERRAMENTO:** Conforme Ofício nº. 730/2025, expedido pela Serventia Registral Imobiliária da Comarca de Matinhos-PR, em data de 28/10/2025, e para cumprimento do artigo 541, § 1º (Provimento 249/2013) do Código de Normas da Corregedoria-Geral de Justiça do Estado do Paraná, procede-se a esta averbação para fazer constar que, com relação ao Lote nº 189 **(cento e oitenta e nove)** da presente matrícula foi aberta a matrícula nº. 61.423 na Serventia Registral Imobiliária da Comarca de Matinhos-PR. Custas: R\$ 16,62 (60,00 VRC). Funrejus: R\$ 4,14. Guaratuba, 10 de novembro de 2025. (a)  Ariane Godeski. TAPC - SFR11.mEab7.39j2T-fDbev.F551q


Av.58/30.751 - **ENCERRAMENTO:** Conforme Ofício nº. 772/2025, expedido pela Serventia Registral Imobiliária da Comarca de Matinhos-PR, em data de 05/12/2025, e para cumprimento do artigo 541, § 1º (Provimento 249/2013) do Código de Normas da Corregedoria-Geral de Justiça do Estado do Paraná, procede-se a esta averbação para fazer constar que, com relação ao Lote nº 134 **(cento e trinta e quatro)** da presente matrícula foi aberta a matrícula nº. 61.556 na Serventia Registral Imobiliária da Comarca de Matinhos-PR. Custas: R\$ 16,62 (60,00 VRC). Funrejus: R\$ 4,14. Guaratuba, 15 de dezembro de 2025. (a)  Talia A. de Pina Coelho - SFR11.mENb7.39j2T-eD6ev.F551q

Av.59/30.751 - **ENCERRAMENTO:** Conforme Ofício nº. 33/2026, expedido pela Serventia Registral Imobiliária da Comarca de Matinhos-PR, em data de 28/01/2026, e para cumprimento do artigo 541, § 1º (Provimento 249/2013) do Código de Normas da Corregedoria-Geral de Justiça do Estado do Paraná, procede-se a esta averbação para fazer constar que, com relação ao Lote nº 174 **(cento e setenta e quatro)** da presente matrícula foi aberta a matrícula nº. 61.694 na Serventia Registral Imobiliária da Comarca de Matinhos-PR. Custas: R\$ 16,62 (60,00 VRC). Funrejus: R\$ 4,14. Guaratuba, 09 de fevereiro de 2026. (a)  Talita A. de Pina Coelho - SFR11.uE297.Fo3c2-v64I5.F551q

Av.60/30.751 - **ENCERRAMENTO:** Conforme Ofício nº. 33/2026, expedido pela Serventia Registral Imobiliária da Comarca de Matinhos-PR, em data de 28/01/2026, e para cumprimento do artigo 541, § 1º (Provimento 249/2013) do Código de Normas da Corregedoria-Geral de Justiça do Estado do Paraná, procede-se a esta averbação para fazer constar que, com relação ao Lote nº 178 **(cento e setenta e oito)** da presente matrícula foi aberta a matrícula nº. 61.696 na Serventia Registral Imobiliária da Comarca de Matinhos-PR. Custas: R\$ 16,62 (60,00 VRC). Funrejus: R\$ 4,14. Guaratuba, 09 de fevereiro de 2026. (a)  Talita A. de Pina Coelho

- SFR11.uE297.Fo3c2-Z6wI5.F551q

Av.61/30.751 - **ENCERRAMENTO:** Conforme Ofício nº. 33/2026, expedido pela Serventia Registral Imobiliária da Comarca de Matinhos-PR, em data de 28/01/2026, e para cumprimento do artigo 541, § 1º (Provimento 249/2013) do Código de Normas da Corregedoria-Geral de Justiça do Estado do Paraná, procede-se a esta averbação para fazer constar que, com relação ao **Lote nº 175 (cento e setenta e cinco)** da presente matrícula **foi aberta a matrícula nº. 61.695 na Serventia Registral Imobiliária da Comarca de Matinhos-PR**. Custas: R\$ 16,62 (60,00 VRC). Funrejus: R\$ 4,14. Guaratuba, 09 de fevereiro de 2026. (a)  Talita A. de Pina Coelho - SFR11.uE397.Fo3c2-e6AI5.F551q

Av.62/30.751 - **ENCERRAMENTO:** Conforme Ofício nº. 33/2026, expedido pela Serventia Registral Imobiliária da Comarca de Matinhos-PR, em data de 28/01/2026, e para cumprimento do artigo 541, § 1º (Provimento 249/2013) do Código de Normas da Corregedoria-Geral de Justiça do Estado do Paraná, procede-se a esta averbação para fazer constar que, com relação ao **Lote nº 179 (cento e setenta e nove)** da presente matrícula **foi aberta a matrícula nº. 61.697 na Serventia Registral Imobiliária da Comarca de Matinhos-PR**. Custas: R\$ 16,62 (60,00 VRC). Funrejus: R\$ 4,14. Guaratuba, 09 de fevereiro de 2026. (a)  Talita A. de Pina Coelho. - SFR11.uE397.Fo3c2-K6fI5.F551q

PARA SIMPLES CONSULTA
NÃO VALE COMO CERTIDÃO

Documento gerado oficialmente
Registro de Imóveis via www.ridigital.org.br

Todos os Registros de Imóveis
do Brasil em um só lugar

ri digital